

20
24

Jahresprogramm

DAV AICHACH 1898 E.V.



 **DAV**
Deutscher Alpenverein
Sektion Aichach

heimatsport ^{hs}


outdoor / ski / running
tennis / vereine / textildruck



20€

GUTSCHEIN

für DAV-Mitglieder ab
einem Einkaufswert
von 100,- €.



Steubstr. 7 · 86551 Aichach
Telefon 08251-87 22 455
www.heimat-sport.com



ORTOVOXX

LEKI **LOWA**

...simply more



ROECKL
SPORTS



Hydro Flask®



SOCKS
WUNDERSOCKS



(AKU)
Herstellung & outdoor Footwear



maloja



deuter

SCARPA

uvex

ALPINA

CEP

patagonia



VAUDE
The Spirit of Mountain Sports



FRITSCHI
SWISS BINDINGS



MÄRKER DALBELLO VÄIKI
PREMIUMHÄNDLER



Inhalt

06 Übersicht Touren- & Kursprogramm

- 06 Übersicht Tourenprogramm
- 09 Übersicht Kursprogramm

10 Vorstandschaft

- 10 Grußwort 1. Vorsitzende
- 12 Kontakte Vorstandschaft
- 13 Übersicht Aufgabenbereiche

14 Termine

- 14 Jahrestermine
- 28 Bildervorträge

16 Vereinsleben

- 16 Energiebilanzierung
- 18 Jahresrückblick
- 22 Jubiläumsfeier

32 Mitgliedschaft

- 32 Mitgliedsbeiträge und Mitgliederstand

34 Information Touren- teilnahme & Ausrüstung

- 34 Teilnahmebedingungen
Führungstouren
- 36 Regeln Materialausgabe
- 37 Leihgebühren Ausrüstung
- 39 Übersicht über benötigte
Ausrüstung

40 Tourenleiter

- 40 Übersicht und Kontakte
Tourenleiter

44 Kursprogramm

- Lawinenkunde/LVS-Suche
- Skitourenkurse/Skitraining
- Kletterscheine/-kurse/
-training

50 Programm Wintertouren

- 50 Schneeschuhwanderungen
- 52 Skitouren
- 58 Skihochtouren
- 78 Bilder



DIE TOYOTA ANTRIEBSWOCHE.



BIS ZU
**15 JAHRE
GARANTIE¹**

Toyota Easy Leasing

185 €²
mtl.
leasen

zzgl. Leasingsonderzahlung

Toyota Yaris Cross 5-Türer Basis: Pre-Collision System (PCS) mit Fußgänger- und Radfahrerererkennung, Klimaautomatik, Intelligent Adaptive Cruise Control (iACC), Abblendlichtautomatik

Kraftstoffverbrauch Toyota Yaris Cross 5-Türer Basis, Hybrid: 1,5-L-VVT-iE, Benzinmotor 68 kW (92 PS) und Elektromotor 59 kW (80 PS), Systemleistung 85 kW (116 PS) stufenloses Automatikgetriebe, 4x2: Kurzstrecke (niedrig): 3,1 l/100 km; Stadtrand (mittel): 3,3 l/100 km; Landstraße (hoch): 3,9 l/100 km; Autobahn (Höchstwert): 6,1 l/100 km; kombiniert: 4,4 l/100 km; CO₂-Emissionen kombiniert: 101 g/km. Werte gemäß WLTP-Prüfverfahren. Abb. zeigt Sonderausstattung.

¹Bis zu 15 Jahre Garantie mit Toyota Relax: 3 Jahre Neuwagen Herstellergarantie + max. 12 Jahre Toyota Relax Anschlussgarantie der Toyota Motors Europe S.A./N.V., Avenue du Bourget, Bourgetlaan 60, 1140 Brüssel, Belgien. Mit Durchführung der nach Serviceplan vorgesehenen Wartung erhalten Sie - bis zu einer Laufleistung von 250.000 km - eine Toyota Relax Anschlussgarantie. Einzelheiten zur Toyota Relax Garantie erfahren Sie unter www.toyota.de/relax oder bei uns im Autohaus.

²Ein Kilometerleasing-Angebot der Toyota Kreditbank GmbH, Toyota-Allee 5, 50858 Köln für den Toyota Yaris Cross 5-Türer Basis. Anschaffungspreis: 22.666,27 €, Leasingsonderzahlung: 3.801,00 €, Gesamtbetrag: 12.681,00 €, jährliche Laufleistung: 10.000 km, Vertragslaufzeit: 48 Monate, 48 mtl. Raten à 185,00 €. Das Leasingangebot gilt nur für Privatkunden und nur bei Anfrage und Genehmigung bis zum 31.03.2024.

Autohaus STAHL
GmbH & Co.KG
Die bessere Wahl



Autohaus Stahl GmbH & Co. KG
Augsburger Straße 51
86529 Schrobenhausen
Telefon: 08252 705360
info-sob@toyota-stahl.de
www.toyota-stahl.de

60 Kalender 2023/24

62 Programm Sommertouren

- 62 Wandern
- 68 Bergsteigen
- 70 Hochtouren
- 74 Klettersteige
- 76 Klettern
- 82 Bilder

88 Mountainbike

- 88 Grußwort
- 90 Programm
MTB-Touren
- 98 Bilder

102 Kinder & Jugend

- 102 Grußwort
- 103 Jugendleiter & Betreuer
- 105 Kletter- & Boulderanlage
- 106 Kinder- & Jugendprogramm
- 104/107 Bilder

108 Senioren

- 108 Grußwort und Übersicht
- 109 Ansprechpartner
- 111 Info Seniorenwanderer
- 112 Bilder

18 Rechtliches

- 118 Datenschutz/Impressum/
Geschäftsstelle

SCHNEESCHUHTOUREN

		Tourenleiter	Seite
14.01.2024	» Simetsberg, Estergebirge	Elisabeth Oswald	51
11.02.2024	» Geigelstein, Bayerische Voralpen	Elisabeth Oswald	51
10.03.2024	» Galtjoch, Lechtaler Alpen	Elisabeth Oswald	51

SKITOUREN

		Tourenleiter	Seite
07.01.2024	» Skitour Allgäu	Monika Waldvogel	53
12.01.– 14.01.2024	» Skitourenwochenende Brixental, Neue Bamberger Hütte	Stefan Prunitsch	53
14.01.2024	» Skitour Tannheimer Tal	Monika Waldvogel	54
19.01.– 21.01.2024	» Skitourenwochenende Montafon und Rätikon, Lindauer Hütte	Stefan Prunitsch	54
21.01.2024	» Skitour Ammergauer	Monika Waldvogel	54
10.02.2024	» Einsteigertour, Bayerische Alpen	Stefan Prunitsch	55
15.02.– 18.02.2024	» Skitourenwochenende Dolomiten	Fabian Altmann	55
16.02.– 18.02.2024	» Die große Reibn, Königssee	Markus Mayer	57
22.02.2024	» Skitour Taubensteinhaus	Micha Lechner	57

Feier-
abend-
tour!

SKIHOCHTOUREN

		Tourenleiter	Seite
04.04.– 07.04.2024	» Skihochtouren Martin Busch Hütte, Ötztal	Markus Mayer	59
18.04.– 21.04.2024	» Clariden + Tödi, Glarner Alpen	Fabian Altmann	59

WANDERN

		Tourenleiter	Seite
05.05.2024	» Breitenstein, Mangfallgebirge	Elisabeth Oswald	63
02.06.2024	» Kienjoch, Ammergauer Alpen	Elisabeth Oswald	63
16.06.2024	» Namloser Wetterspitze, Lechtaler Alpen	Elisabeth Oswald	63
08.07.– 11.07.2024	» Montafon mit Schesaplana	Konrad Ziegler	64
18.07.– 22.07.2024	» Inntaler Höhenweg	Elisabeth Oswald	65
31.07.– 03.08.2023	» Wanderung am Pass, mit Jause (Osttirol)	Konrad Ziegler	65
06.09.– 08.09.2024	» Über das Tennengebirge zwischen Salzach und Lammer	Elisabeth Oswald	67
15.09.2023	» Teufelstättkopf über Sonnen- berggrat, Ammergauer Alpen	Katharina Schiller	67

BERGSTEIGEN

		Tourenleiter	Seite
28.06.– 30.06.2024	» Triglav	Markus Neumeir Christian Riske	68
12.07.– 14.07.2024	» Ladiestour, Venedigerhöhenweg	Mirjam Frede	69
15.08.– 17.08.2022	» Die ruhige Seite des Geigen- kamms, Ötztaler Alpen	Elisabeth Oswald	69

AUFRUF

Zur Gestaltung der DAV-Bildervorträge kann jeder etwas beitragen,

der über spezielle Kenntnisse verfügt oder besondere Bergerlebnisse teilen möchte: Beispielsweise kurze Lichtbildvorträge, Reiseberichte, die Über-

mittlung neuerer Erkenntnisse zu bergspezifischen Themen (Wetterkunde, Lawinenkunde, Orientierung, Spaltenbergung, Ausrüstung) usw.

Entsprechende Vorschläge bitte an:
lechner.michaela@gmx.de





HOCHTOUREN

		Tourenleiter	Seite
15.06.– 17.06.2024	» Sonklarspitze + Botzer, Stubai Alpen – Müllerhütte	Fabian Altmann	71
05.07.– 07.07.2024	» Gemsfären + Clariden + Schärhorn, Glarner Alpen	Korbinian Kern Matthias Widmann	72
12.07.– 16.07.2024	» Cima Presanella, Presanella-Gruppe	Thomas Funk	73

KLETTERSTEIG

		Tourenleiter	Seite
21.07.2024	» Karhorn, Lechtaler Alpen	Christian Riske Markus Neumeir	75

MOUNTAINBIKE

		Tourenleiter	Seite
20.04.2024	» Saisoneroöffnung, Altmühltal-Steige	Alexander Vogt	91
01.06.2024	» Anspruchsvolle Trails, Geislingen an der Steige	Alexander Vogt	91
22.06.2024	» Trails, Immenstadt im Allgäu	Alexander Vogt	92
30.06.– 06.07.2024	» Trans Slowenien	Christian Tremml	92 93
23.08.– 28.08.2024	» Alpenüberquerung für Anfänger, Ötztal – Riva	Christian Tremml	94
19.09.– 22.09.2024	» Mountainbike Festival Brixen + Gaslörggelen Klausen	Christian Tremml	95
21.09.2024	» Blindseetrail & Hochtörlhütte	Alexander Vogt	96
12.10.2024	» Rund um den Tegernsee	Alexander Vogt	96/97
12.10.– 13.10.2024	» Trailspaß rund um den Plansee – Saisonabschluss 2024	Christian Tremml	97

KLETTERN

		Tourenleiter	Seite
24.02.2024	» Winterklettern, Bayerische Voralpen	Martin Oswald	76
14.04.2024	» Mehrseillängenrouten, Konstein	Martin Oswald	77
21.09.2024	» Alpinklettern in den Ammergauer Alpen	Martin Oswald Matthias Widmann	77

KINDER & JUGEND

		Tourenleiter	Seite
21.06.– 23.06.2024	» Kletterkurs am Fels für Kinder und Jugendliche	Ines Rampf Cindy Birr	106



KURSE

		Tourenleiter	Seite
06.01.– 07.01.2024	» Lawinenkurs, Skitouren und Schneesuhbergsteigen	Werner Guckert	44
12.01.– 14.01.2024	» Skitourenkurs + Abfahrtstraining im Kühtai, Dortmunder Hütte	Peter Sturm Markus Mayer	44
20.01.2024	» Einführungskurs Skitour, Wildschönau Schatzberg	Micha Lechner	45
31.03.2024	» Kletterschein Toprope für Kinder und Erwachsene	Peter Sturm	46
07.04.2024	» Kletterschein Vorstieg für Kinder und Erwachsene	Peter Sturm	47
07.06.– 09.06.2024	» Grundlagen im Klettern von gut gesicherten Mehrseillängenrouten	Martin Oswald	48
14.06.– 16.06.2024	» Alpinklettertraining, Gimpel Haus – Tannheimer Tal	Peter Sturm Matthias Widmann	49

Liebe Bergfreunde & Sektionsmitglieder,

noch wenige Wochen und wir haben unser 125. Vereinsjahr hinter uns gelassen und sind bereits im 126. Vereinsjahr angekommen.



Elisabeth Oswald

➤ **Position:**

1. Vorsitzende
des DAV Aichach

➤ **E-Mail:**

elisabeth.oswald@
dav-aichach.de

Der Höhepunkt des vergangenen Jahres war sicherlich dann auch unser Sommerfest anlässlich des Jubiläums.

Das Wetter war uns Anfang Juli gnädig und wir konnten bei besten Bedingungen 125 Jahre DAV Sektion Aichach feiern. Danke nochmal an alle, die mit dazu beitragen haben, dass dieser Tag noch lange in Erinnerung bleiben wird.

Die Kombination aus Bouldercup (Stadt- und Kreismeisterschaften) und Sommerfest hat sich ebenfalls bewährt und soll auch im Jahr 2024 fortgesetzt werden. Die Termine finden sich im Jahresprogramm, weitere Details folgen beizeiten auf der Homepage und im Newsletter.

Ebenfalls hinweisen möchte ich auf die anderen Angebote im Vereinsheim. Egal ob Diavortrag oder Vereinsabend (am dritten Freitag im Monat) – beides bietet die Möglichkeit zum gemütlichen Austausch.

Unsere Kletteranlage steht an drei Abenden in der Woche für die sportliche Betätigung im Heim zur Verfügung.

Unser Touren- und Kursprogramm 2023/2024 deckt wieder das gesamte Spektrum des Bergsports ab. Von Einführungskursen, über Skitouren bis hin zu Klettertouren und MTB-Angeboten ist wieder alles mit dabei. Etwas mehr Schwerpunkt haben wir in diesem Jahrgang auf Mehrtagestouren gelegt. Gerade im Winter, auf der Suche nach guten Verhältnissen, oder im Sommer für etwas entferntere Ziele, sollte die Fahrstrecke einen nachhaltigen Bezug zur Tourdauer haben.

Nachhaltigkeit bringt mich auch zum aktuell zentralen Thema des Deutschen Alpenvereins. Bis 2030 soll die Klimaneutralität erreicht werden. Neben Umwelt- und Naturschutz wird der Klimaschutz ein Teil des DAV-Leitbildes. Wir leisten als Sektion unseren Beitrag und arbeiten weiterhin an der Datenerfassung (Bilanzierung).

Wer sich neben der einfachen Mitgliedschaft in der Sektion noch mehr einbringen will – wir sind immer auf der Suche nach engagierten Ehrenamtlichen in allen Bereichen des Vereins.

Was mich zum wichtigsten und letzten Teil bringt: **Danke sagen.**

Ein großes Dankeschön an alle ehrenamtlich Aktiven im Verein und auch an alle, die den Verein von außen unterstützen. Ohne Euch wäre das Sektionsleben so nicht möglich!

Ich wünsche allen ein schönes, erfolgreiches, unfallfreies und „gesundes“ Bergjahr 2024.

Elisabeth Oswald



Elisabeth Oswald

› **Position:**
1. Vorsitzende

› **Kontakt:**
☎ 0160 98552620
elisabeth.oswald@
dav-aichach.de



Michael Zanker

› **Position:**
2. Vorsitzender

› **Kontakt:**
☎ 0151 52393069
michael.zanker@
dav-aichach.de



Wolfgang Linck

› **Position:**
1. Schatzmeister,
Finanzen

› **Kontakt:**
☎ 08251 50794
wolfgang.linck@
dav-aichach.de



Jasmin Aidelsburger

› **Position:**
2. Schatzmeisterin,
Mitgliederverwaltung

› **Kontakt:**
☎ 0151 59866748
jasmin.aidelsburger@
dav-aichach.de



Ralf Beck

› **Position:**
Schriftführer

› **Kontakt:**
☎ 08251 871327
ralf.beck@
dav-aichach.de



Marina Brugger

› **Position:**
Jugendreferentin

› **Kontakt:**
☎ 0151 18472726
marina.brugger@
dav-aichach.de



Korbinian Kern

› **Position:**
Ausbildungsreferent

› **Kontakt:**
☎ 0176 66692139
korbinian.kern@
dav-aichach.de

Beiräte	»	Werner-Isi Guckert	☎	0171 529498
	»	Friedhelm Pauli	☎	08257 928357
	»	Markus Mayer	☎	0151 28102022
	»	Micha Lechner	☎	0160 7283262

Bildervorträge	»	Micha Lechner	☎	0160 7283262

Bouldercups	»	Marina Brugger	☎	0151 18472726
	»	Kathi Schwibinger	☎	0175 5705706

Betreuung Vereinsheim	»	Richard Kufeld	☎	08251 5435

Bewirtung Vereinsheim	»	Micha Lechner	☎	0160 7283262

Feiern & Feste	»	Ralf Beck	☎	08251 871327

Homepage	»	Korbinian Kern	☎	0176 66692139

Jahresprogrammheft	»	Katharina Mayer	☎	0176 20536792

Leitung Kletteranlage	»	Kathi Schwibinger	☎	0175 5705706

Material/Ausrüstung	»	Peter Sturm	☎	0151 15124349

Mitgliederverwaltung	»	Jasmin Aidelsburger	☎	0151 59866748

Mountainbike-Gruppe	»	Alexander Vogt	☎	0170 9297289

Newsletter/Schaukasten	»	Richard Kufeld	☎	08251 5435

Öffentlichkeitsarbeit	»	Anja Beck	☎	08251 871327

Seniorenabteilung	»	Horst Penthaler	☎	08251 3712

Tourenreferent	»	Matthias Widmann	☎	0152 31779659

Umweltschutz	»	Horst Penthaler	☎	08251 3712

FREITAG, 08.12.2023

**Weihnachtsfeier
der Kinder- &
Jugendabteilung,
ab 17:30 Uhr –
Vereinsheim.**

Auch dieses Jahr lassen wir mit der traditionellen Weihnachtsfeier ausklingen und informieren über die Aktionen 2023 und die geplanten Aktivitäten für 2024. Aber vor allem wollen wir einfach gemütlich zusammen essen, trinken und ratschen. Plätzchen-spenden werden sehr gerne entgegengenommen!

FREITAG, 15.12.2023

**Weihnachtsfeier
ab 19:00 Uhr –
Vereinsheim.**

Unsere Weihnachtsfeier findet in diesem Jahr traditions-gemäß wieder am dritten Freitag im Dezember statt. Alle Mitglieder sind hierzu herzlich eingeladen.



FREITAG, 08.12.2023

**Jugendvollversammlung 2023
der DAV-Sektion Aichach e. V.,
17:00 Uhr – Vereinsheim.**

Tagesordnung

1. Jahresbericht
2. Kassenbericht 2023
3. Entlastung des Jugendausschusses
4. Haushaltsplan 2024
6. Neuwahlen
7. Wünsche und Anträge

- > Eingeladen, teilnahme- und stimmberechtigt sind alle Mitglieder der Sektionsjugend ab dem 12. bis zur Vollendung des 27. Lebensjahres (d. h. bis zum Alter von 26 Jahren einschließlich).
- > Eingeladen und teilnahmeberechtigt sind auch alle Jugendleiter/Jugendleiterinnen, alle gewählten JDAV-Funktionsträger, alle Leiter/Leiterinnen von Kinder- und Jugendgruppen der Sektion (auch wenn sie das 27. Lebensjahr schon vollendet haben, d. h. älter als 26 Jahre sind).
- > Eingeladene Teilnehmer, die älter als 26 Jahre sind, sind zwar teilnahmeberechtigt, aber nicht stimmberechtigt!
- > Alle eingeladenen Teilnehmer werden gebeten, ihren DAV-Ausweis mitzubringen!

Anträge an die Jugendvollversammlung müssen 14 Tage vorher schriftlich bei der 1. Jugendreferentin Marina Brugger eingereicht werden. Eine gesonderte Einladung zur Jugendvollversammlung ergeht nicht mehr. Der Jugendausschuss

DONNERSTAG, 11.04.2024

**Einladung zur
ordentlichen Mitglieder-
versammlung 2024 der
DAV-Sektion Aichach e. V.
(gemäß § 20 der Satzung)**

**19:30 Uhr – Vereinsheim
Münchener Str. 79, Aichach**

Tagesordnung

1. Jahresberichte
2. Kassenbericht 2023
3. Entlastung der Vorstandschaft
4. Haushaltsplan 2024
5. Neufassung der Satzung
6. Beitragsanpassung
7. Neuwahlen
8. Ehrung langjähriger Mitglieder
9. Wünsche und Anträge

Der Entwurf zur Neufassung unserer Satzung kann etwa 8 Wochen vor der Mitgliederversammlung auf unserer Homepage (www.dav-aichach.de/Aktuelles) oder in gedruckter Form bei der 1. Vorsitzenden eingesehen werden.

Die Änderungen ergeben sich allesamt aus Anpassungen an die Mustersatzung des DAV.

Anträge an die Mitgliederversammlung müssen 14 Tage vorher schriftlich bei der 1. Vorsitzenden Elisabeth Oswald eingereicht werden. Eine gesonderte Einladung zur Mitgliederversammlung ergeht nicht mehr. Die Vorstandschaft

SAMSTAG, 29.06.2024

**Hausputz und
Grundstückspflege rings
um das Vereinsheim.**

Freiwillige Helfer werden wieder dringend benötigt. Um **13:00 Uhr** geht es los! Bitte Rechen und ‚Putzausrüstung‘ mitbringen!
Für anschließende Brotzeit ist selbstverständlich gesorgt.

FREITAG, 06.07.2024



**Hüttenfest mit
Fassbier & Grillspezialitäten.
18:00 Uhr am Vereinsheim!**

Wir laden euch herzlich zu unserem alljährlichen, traditionellen Hüttenfest ein und freuen uns auf zahlreiches Kommen. Für Fassbier und Grillspezialitäten ist gesorgt. Die gute Stimmung mitzubringen, ist euer Part!

FREITAG, 06.07.2024

**20. Stadt- und Kreis-
meisterschaften im
Bouldern.**

Spaß und Bewegung stehen im Vordergrund! Daher ist jeder herzlich dazu eingeladen, teilzunehmen. Nähere Infos sind rechtzeitig auf unserer Homepage und in der Kletteranlage zu finden.

Energiebilanzierung im Deutschen Alpenverein e.V.

Dipl. Ing. Horst Penthaler, Klimakoordinator

In 2021 wurde beschlossen, dass der DAV im Jahr 2030 CO₂-frei sein sollte. Eventuelle nicht verhinderbare CO₂-Emissionen sollen dann mit sicheren Kompensationsprojekten, die der DAV aussucht und bewertet, kompensiert werden.

Dazu ist zunächst einmal eine Bilanzierung zu machen, um festzustellen wo CO₂ entsteht und ob man es durch Maßnahmen verhindern oder verringern kann.

Die großen Objekte sind die vom DAV betriebenen Immobilien. Neben den Berghütten gibt es aber auch Vereinsheime (wie bei uns) und Boudieranlagen, die beheizt und mit Strom und Wasser versorgt werden müssen.

Ein großer Teil des CO₂-Aufkommens entsteht durch die Fahrten zu den Aktivitäten in den Bergen.

Ein weiterer Teil sind die Einkäufe, die wir für den Verein tätigen und Verpflegungsaufwendungen.

Die Bergaktivitäten werden mittels eines Erfassungsbogens, den die jeweiligen Tourenleiter ausfüllen, erfasst, einschließlich Übernachtung und Verpflegung sowie der Fahrten. Das alles geschieht im Hintergrund. Die Daten werden von den Leitern an den Klimakoordinator gemeldet und in ein spezielles Auswertungsprogramm eingetragen. Die Sektionsmitglieder bekommen davon in der Regel gar nichts mit.

Die durch Einkäufe entstehenden CO₂-Emissionen können über die Sektionsverwaltung (Kassier) abgerufen werden. Auch hier erfolgt ein Eintrag in ein spezielles Programm.

Für die Emissionen, die aus Immobilien

entstehen, soll ebenfalls ein Programm entwickelt werden. Das ist natürlich für Sektionen, die Berghütten betreiben, enorm wichtig.

Der DAV fördert schon seit längerer Zeit die Emissionsverringerung in den Berghütten.

Wir konnten 2023 zum ersten Mal eine Emissionsbilanzierung machen. Aufgrund der entstehenden Schwerpunkte kann auf dieser Basis der Vorstand Entscheidungen treffen, was man zur Emissionsvermeidung sinnvoll unternehmen kann.

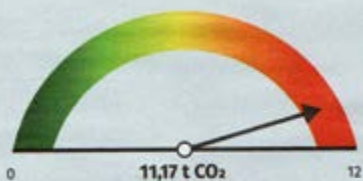
Die Bilanzierung erfolgt durch Auswertung der vom Klimakoordinator erstellten Excel-Tabellen.

Die Auswertung wird von der DAV-Zentrale in München gemacht, da diese über das entsprechende Auswertungstool verfügen.

Wir sind gespannt, was dabei heraus kommt. Die Ergebnisse werden wohl erst in der zweiten Jahreshälfte 2024 da sein.

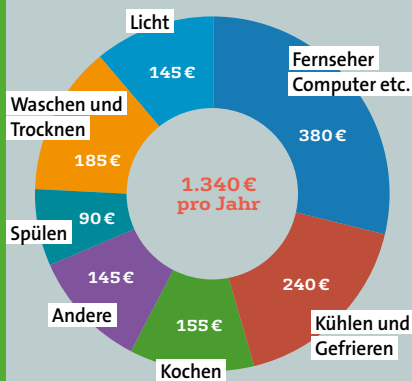
Zeit für Maßnahmen haben wir bis 2030. Man muss auch sehen, was die Folgejahre ergeben.

Statistische CO₂ Erzeugung einer Person, Stand 2017:



Beispiel eines Haushaltes mit drei Personen mit 3.500kWh Jahresverbrauch bei 38 Cent/kWh

Was kostet am meisten Strom





Rückblick

Im Jahre 1 n. C. (nach Corona) konnte das Vereinsleben (Touren, Kurse, Kindergruppen, Vereinsabende, Diashows etc.) endlich wieder wie gewohnt stattfinden!

Der absolute Höhepunkt war natürlich die Feier am 8. Juli anlässlich des 125jährigen Bestehens unserer Sektion (siehe eigener Bericht auf S.20).

Ein Highlight unter den insgesamt bis Redaktionsschluss Mitte Oktober durchgeführten 22 Touren mit 165 Teilnehmern – allesamt sehr schön und noch wichtiger: unfallfrei (!) – war die einwöchige Alpenüberquerung von Oberstdorf nach Bozen unter Leitung von Werner-Isi Guckert. Die Tour wurde anlässlich des 125jährigen Jubiläums

von ihm angeboten und von neun begeisterten Teilnehmern in Angriff genommen. Ein weiteres Highlight waren fünf Tage im Rosengarten (Dolomiten), wo ebenfalls unter Führung von Isi und von Richard Kufeld die schönsten Klettersteige begangen wurden.

Bei den Hochtouren stach vor allem die von Thomas Funk geführte viertägige Tour im Verwall heraus, bei der 4 Gipfel rund um die 3.000er-Marke erklommen wurden.



Die mittlerweile traditionelle Ladies-tour unter Führung von Mirjam Frede, die dieses Mal ins Silvretta-Gebiet führte (unter anderem auf den Ochsenkopf mit 3.057 m), war mit Eisfeldern, viel losem Geröll und leichter Kletterei durchaus anspruchsvoll.

Bei den Mountainbike-Unternehmungen ist besonders die einwöchige Alpenüberquerung vom Brenner zum Gardasee hervorzuheben. Dabei wurden unter Leitung von Christian Tremel in 5 ½ Tagen ca. 300 Kilometer und 4.300 Höhenmeter (!) bewältigt. Dies ist insofern besonders beachtenswert, da die Tour als Eltern-Kind-Tour angeboten war und in der siebenköpfigen Gruppe drei Kinder im Alter von 10, 11 und 12 Jahren mitfuhren.

Dass unser Seniorenteam wieder extrem aktiv war, braucht eigentlich gar nicht mehr besonders erwähnt werden. Insgesamt wurden bis Mitte Oktober

17 Touren mit sage und schreibe 273 Teilnehmern durchgeführt. Dass es bei den Senioren durchaus auch mal ernsthaft zur Sache geht, zeigt beispielhaft die von Ludwig Gottschalk geführte Tour über das Westliche Geierköpfe (2.143 m) und das Schönjochl (1.661 m), bei der insgesamt 1.200 Höhenmeter bewältigt wurden. Respekt!!

Die 125. Mitgliederversammlung war mit 55 Teilnehmern gut besucht. Hier soll nicht ins Detail gegangen werden. Nur ein Thema, das die 1. Vorsitzende Elisabeth Oswald hervorgehoben hat, sei hier noch einmal erwähnt: **Die Sektion ist immer daran interessiert, neue Tourenleiter zu finden.** Interessierte erhalten eine kostenlose und sehr interessante Ausbildung. Wer sich jetzt angesprochen fühlt, wende sich an korbinian.kern@dav-aichach.de.

Berg heil!

Jubiläums 125 Jahre Sektion

Bei strahlendem Sonnenschein wurde am Samstag, den 8. Juli, das 125. Jubiläum unserer Sektion gefeiert.

Los ging es schon am Vormittag mit dem Bouldercup, den Stadt- und Kreismeisterschaften im Bouldern. Nachdem am Freitag viele fleißige Helfer Zelt und Biergarnituren, die Zapfanlage und auch einen Toilettenwagen aufgestellt hatten, konnten am Nachmittag die ersten Besucher Kaffee und Kuchen genießen.

Dank des Boulder cups waren auch zahlreiche Kinder da, die beim Bierkastenklettern und auf der Slackline ihre Geschicklichkeit erprobten.

Vereinsgeschichte

Unsere Vorsitzende Elisabeth Oswald ging in ihrer Ansprache zunächst auf die Geschichte des Vereins ein. Nicht jeder wusste zum Beispiel, dass vor unserem heutigen Vereinsheim, das 1982 ausgebaut wurde, eine Blockhütte als Vereinsheim genutzt wurde, die auf dem gleichen Gelände stand und 1981 abgebrannt war.

Die Kletter- und Boulderanlage entstand übrigens 2003; seitdem hat sich die Mitgliederzahl von damals 578 auf heute über 2.200 Mitglieder erhöht.

Anschließend wurden zahlreiche Vereinsmitglieder geehrt, entweder für ihre Verdienste für den Verein oder für ihre langjährige Mitgliedschaft. Auch der Stellvertreter des Landrats, Helmut Lenz und Aichachs 2. Bürgermeister, Josef Dußmann waren vor Ort und sprachen ihre Glückwünsche aus.

Der **Boulder cup** war mittlerweile auch zum Ende gekommen, sodass die Siegerehrung stattfinden konnte. Rund 20 Kinder, Jugendliche und Erwachsene hatten teilgenommen.

Highlights des Tages

Am Nachmittag ging es für die meisten Erwachsenen dann zum **Bildervortrag der Extremkletterin Ines Papert** in die benachbarte Elisabethschule. Der spannende Vortrag zog die Zuhörer in seinen Bann, wobei wohl jeder von den Leistungen von Ines Papert beeindruckt war!

feier Aichach

Währenddessen hatten sich einige Kindergruppen auf den Weg gemacht, um beim **Geocaching** – einer Schatzsuche mit dem Smartphone – einmal rund um Aichach Behälter mit Fragen zu finden und diese zu beantworten. Trotz der Hitze bewältigten alle erfolgreich den Rundkurs und hatten dabei großen Spaß.

Schmankerl vom Grill und perfektes Wetter

Inzwischen waren auch die **Spanferkel** fertig, die sich schon seit dem frühen Nachmittag im Grill drehten. Die mittlerweile über 200 Gäste ließen es sich schmecken, wobei auch für die Vegetarier gesorgt war.

Bei den warmen Temperaturen wurde zum Teil bis in die frühen Morgenstunden zusammengessen, getrunken und geratscht.















DIENSTAG, 28.11.2023

**Ludwig Gottschalk:
Rückblick auf die
Touren der
Senioren-
gruppe
2023**



DIENSTAG, 30.01.2024

**Fabian Altmann:
Tour de Ciel**

Auf dieser hochalpinen Ski-durchquerung kommt man dem Himmel ganz nah. Die jüngste Haute Route durch die Walliser 4.000er Gipfel- und Gletscherwelt führt in sechs Etappen von Zermatt bis St. Niklaus.

Eine anspruchsvolle Tourenwoche mit traumhaften Abfahrten durch atemberaubend schöne Natur. Tauchen wir ein in eine wilde Welt, in der die hohen und anspruchsvollen Walliser Viertausender das Ambiente der Tour du Ciel prägen.



DIENSTAG, 27.02.2024

**Familie Linck: Mustang,
das verborgene Königreich
des Himalaya**

Eine dreiwöchige Trekkingtour führte die drei DAV-Mitglieder Angelika, Wolfgang und Andreas Linck in die abgelegene Bergregion des Volkes der Lo Pa. Über Kathmandu, Pokhara und die Kali Gandaki Schlucht erreichten die Wanderer die Hauptstadt Lo Manthang nahe der Grenze zu Tibet.

Herrliche Ausblicke zu den 8.000ern Dhaulaghiri und Annapurna, offene, herzliche Menschen und kleine gewundene Pfade bis 4.300 m Höhe machten die Tour zu einem unvergesslichen Erlebnis. Circa 220 km und 18.000 Hm wurden zurückgelegt.



DIENSTAG, 19.03.2024

Renate Rasch:
Auf den höchsten Berg im Iran, Damavand, 5.671 m
Rundreise Kulturstätten Persiens

Eine Reise mit großer Faszination: Besteigung des höchsten Berges Persiens, Tradition und Moderne in der Weltstadt Teheran im stark islamisch geprägten Iran. Begegnungen mit herzlichen, gastfreundlichen Bergbewohnern. Höhenanpassung im wunderschönen Ibruz-Gebirge.

Dabei wurde auch der zweithöchste Berg im Iran Alam Kuh mit 4.850 m

bestiegen. Nach einem kurzen Aufenthalt am Kaspischen Meer führte die Reise an den nahen Damavand, dessen Gipfel von der Baragh-Sevon-Hütte auf 4.250 m angegangen wurde.

In Teheran begann die Rundreise durch die großartigen Kulturstätten Persiens: Shiraz, Persepolis und Isfahan.



HINWEIS

Vortrags-Termine!

Alle Vorträge finden ab 19:30 Uhr im Vereinsheim statt. **Vereinsheimöffnung** ist um **19:00 Uhr**.

Wir bitten um pünktliches Erscheinen. Auch Nichtmitglieder

sind zu den Bildervorträgen herzlich eingeladen.

Entsprechende **Terminankündigungen sowie Informationen** erfolgen über den **E-Mail-Newsletter**.

VEREINSHEN
GEÖFFNET

JEDEN


DRITTEN

FREITAG

IM

MONAT.

ESSEN | TRINKEN | RATSCHEN
GMIATLICH ZAMSITZEN
BUIDLN O'SCHAUNG
AB 19:00 UHR



**vereins
hütte**

DAV-Sektion Aichach

DIENSTAG, 30.04.2024

**Gabriele & Richard Kufeld:
Marokko, Teil 1:
Königsstädte, Kasbahs und
landschaftliche Schönheiten**

Gabriele und Richard Kufeld haben auf ihrer Rundreise durch Marokko nicht nur die alten Königsstädte Rabat, Fes, Meknes und Marrakesch besucht – ein weiteres Ziel waren auch die Ruinen der alten Römerstadt Volubilis, die zu Zeiten des römische Imperiums die südlichste römische Siedlung war. Weitere Ziele waren diverse alte Kasbahs (aus gestampftem Lehm erbaute Festungen), sowie diverse Schluchten und Sehenswürdigkeiten im Hohen Atlas und im AntiAtlas.



DIENSTAG, 28.05.2024

**Wolfgang Linck & Richard Kufeld: Marokko, Teil 2:
Wüsten- und Bergtrekking**

Bei diesem Bildervortrag zeigt sich ein anderes Gesicht Marokkos – die weiten Wüstenlandschaften der marokkanischen Sahara und die urtümliche Bergwelt des AntiAtlas. Unterstützt von Dromedaren, Mulis und Eseln als Tragetiere, führte dieses zweiwöchige Zelttrekking durch teils menschenleere und weitgehend unberührte Wüsten- und Berggegenden, wobei auch der höchste Berg des Atlasgebirges, der 3.304 m hohe Gipfel des Djebel Siroua erklettert wurde.



DIENSTAG, 02.07.2024

**Ludwig Gottschalk:
Rückblick
auf die
Touren der
Senioren-
gruppe
2024**



KATEGORIE	BEITRAG
A-Mitglied ab 25 Jahre	» 60,00€
B-Mitglied ab 0 Jahre	» 30,00€
B-Mitglied ab 71 Jahre	» 30,00€
C-Mitglied Doppelmitglied ab 0 Jahre	» 18,00€
Junioren von 19–25 Jahre	» 30,00€
Kind/Jugend Einzelmitglied von 0–18 Jahre	» 12,00€
Kind/Jugend im Familienverbund* von 0–18 Jahre	» 0,00€
Familienbeitrag*	» 90,00€
Familienbeitrag für Alleinerziehende*	» 60,00€

*auf Antrag

MITGLIEDERSTAND	2022	2023
A-Mitglieder	» 1.049	» 1.129
B-Mitglieder	» 486	» 507
C-Mitglieder Doppelmitglieder	» 37	» 34
D-Mitglieder Junioren 19–25 Jahre	» 190	» 214
J-Mitglieder Kinder/Jugendliche bis 18 Jahre	» 347	» 375
Gesamt	2.109	2.259

Teilnahmebedingungen bei Führungstouren

Die geführten Touren dienen dazu, die Teilnehmer sicher in die Berge zu führen und ihnen das Wissen um das richtige Verhalten in den Bergen zu vermitteln.

Allgemeine Grundsätze

Der Tourenleiter (Fachübungsleiter) kann Teilnehmer, deren Leistungsfähigkeit oder Ausrüstung er als nicht ausreichend einstuft, ausschließen. Während der Tour ist den Anweisungen des Tourenleiters Folge zu leisten.

Die Tour beginnt am verabredeten Treffpunkt und endet am vom Tourenleiter angegebenen Tourenendpunkt. Ein Anspruch auf Erreichen des Zieles (Gipfel) besteht nicht.

Der Tourenleiter hat das Recht, die Tour abzubrechen, wenn Witterung oder Verfassung der Teilnehmer dies erforderlich erscheinen lassen. Rücksichtnahme aufeinander, Beachtung der

Anweisungen des Tourenführers, vor allem der Verbleib bei der Gruppe sollten als Selbstverständlichkeit gelten. Teilnehmer, die sich während der Tour kurzfristig für eine andere Variante entscheiden, müssen sich unbedingt beim Tourenleiter abmelden!

Die Teilnahme an den Unternehmungen der Sektion Aichach ist für DAV-Mitglieder grundsätzlich kostenlos. Ausgenommen hiervon sind einzelne Kursangebote. Unsere Tourenleiter sind allesamt ehrenamtlich tätig.

Anfallende Kosten für Fahrt, Übernachtungen, Verpflegung etc., sind von jedem Teilnehmer selbst zu tragen.

Die Fahrten finden meist mit Privatfahrzeugen oder dem Vereinsbus statt. Die Fahrtkosten werden anteilig auf die Teilnehmer umgelegt. Die Sektion empfiehlt – angepasst an die derzeitigen Spritpreise – 0,30 €/km anzusetzen.

Der verantwortliche Tourenleiter wird an der Umlage für die Fahrtkosten nicht beteiligt. Er kümmert sich aber darum, dass die Umlage gleichmäßig auf die Teilnehmer verteilt wird.

Bei kurzfristigen Absagen durch den Teilnehmer sind etwaige Stornogebühren für die Übernachtung vom Teilnehmer zu tragen.

Der verantwortliche Tourenleiter ist derjenige, der die Tour ausgeschrieben und somit auch organisiert hat und diese führt. Tourenleiter ist nicht – falls mehrere Seilschaften oder Gruppen infolge von entsprechend großer Teilnehmerzahl gebildet werden – z. B. ein zusätzlicher Seilschafts-, Kletter- oder Gruppenführer.

Teilnehmer an Sektionsunternehmungen, die kein DAV-Mitglied sind, sind nicht über die DAV-Versicherung (ASS) abgesichert.

Besondere Hinweise zu Wintertouren

Für die Durchführung von Schneeschuh- und Skitouren sind sichere Verhältnisse eine Grundvoraussetzung. Die Tourenleiter behalten sich deshalb vor, nach Abschätzung der zur Verfügung stehenden Informationen wie Schneelage, Lawinenlagebericht, Wetterbericht, Auskünfte von Ortskundigen (z. B. Hüttenwirt) usw., Touren je nach Gegebenheit (auch noch vor Ort) abzusagen, zu verschieben oder objektiv sicherere Ausweichziele vorzuschlagen.

In Gebieten, für die die Lawinenwarndienste die Stufe 4 oder 5 auf der Europäischen Gefahrenskala ausgeben, werden generell keine Sektionstouren durchgeführt.

Die Mitnahme und Beherrschung eines funktionstüchtigen digitalen Mehrantennen-LVS, einer Schaufel und einer Sonde sind Grundvoraussetzungen für die Teilnahme an Wintertouren.

Zur Teilnahme an Wintertouren im freien, alpinen Gelände ist es notwendig, vorab einen entsprechenden Kurs besucht zu haben. Hierzu bietet die Sektion Grundlagenkurse an. Alternativ können die notwendigen Kenntnisse auch anderweitig belegt werden (vergleichbare Kurse, Erfahrung etc.). Die finale Entscheidung, ob die Kenntnisse ausreichend sind, obliegt dem jeweiligen Tourenleiter.

Besondere Hinweise zu Kletter-/Eis-/Hochtouren

Bei allen Klettertouren gilt grundsätzlich: Ein Teilnehmer pro Führer. Da nur eine kleine Anzahl von Führern zur Verfügung steht, ist eine frühzeitige Anmeldung nötig (Anmeldeschluss!).

Grundsätzlich wird von allen Teilnehmern an Klettertouren erwartet, dass sie vorher an einer Fahrt in einen Klettergarten teilnehmen. Diese Fahrten werden zusätzlich zu den angebotenen Terminen in der Regel kurzfristig an den Freitagen in der Kletteranlage der Sektion ausgemacht. Angestrebt wird, dass nach Bedarf und entsprechendem Zeitfenster vermehrt auch für Einsteiger geeignete Touren im alpinen Gelände unternommen werden. Vorschläge, Anregungen und Anmeldungen bitte an die Tourenleiter.

Regeln für die Materialausgabe

Beim Leihen von Ausrüstung müssen folgende Punkte beachtet werden:

1. Die Ausgabe erfolgt nur zu den Öffnungszeiten der Kletteranlage bzw. unmittelbar vor einer Sektionstour.
2. Sektionstouren haben beim Materialverleih Vorrang.
3. Bei Ausgabe in der Kletteranlage wird die Verleihgebühr für alle vollen Tage zwischen Ausgabe und Rückgabe berechnet, mindestens jedoch 1 Tag (Beispiel: Ausgabe Freitag, Rückgabe Montag sind 2 Tage).
4. Kinder und Jugendliche zahlen 25 % der angegebenen Verleihgebühr. Nichtmitglieder zahlen einen Aufpreis von 100 %.
5. Es muss jede Entnahme im Materialbuch festgehalten werden.
6. Bei der Ausgabe muss das voraussichtliche Rückgabedatum eingetragen werden. Bei verspäteter Rückgabe werden 10,00 € zusätzlich in Rechnung gestellt.
7. Gruppenleiter und Tourenführer erhalten das Material für Touren, die im Zusammenhang mit der Vereinsarbeit stehen, kostenlos.
8. Die Sektion Aichach übernimmt keine Gewähr für die korrekte Einstellung von Skibindungen beim Verleih von Tourenski. Jeder Entleiher hat sich eigenverantwortlich um die Anpassung der Bindungen auf die persönlichen Erfordernisse zu kümmern.
9. Verantwortlicher für Materialausgabe und -rücknahme:
Peter Sturm | ☎ 0151 15124349
peter.sturm@dav-aichach.de

HINWEIS

Schau doch mal rein!

Interessante Informationen zum Vereinsleben der Sektion gibt's unter www.dav-aichach.de




MATERIAL

LEIHGEBÜHR

	Mitglieder		Nicht-Mitglieder (+100%)	
	für den 1. Tag	je zusätzl. Tag	für den 1. Tag	je zusätzl. Tag
LVS-Gerät	» 4,00€	» 2,00€	» 8,00€	» 4,00€
Lawinenschaufel	» 2,00€	» 1,00€	» 4,00€	» 2,00€
Lawinensonde	» 2,00€	» 1,00€	» 4,00€	» 2,00€
Lawinenset Piepser Lawinenschaufel Lawinensonde	» 6,00€	» 2,00€	» 12,00€	» 4,00€
Schneeschuhe	» 8,00€	» 2,00€	» 16,00€	» 4,00€
Schneeschuhset Schneeschuhe Lawinenset	» 10,00€	» 2,00€	» 20,00€	» 4,00€
Tourenski	» 8,00€	» 2,00€	» 16,00€	» 4,00€
Tourenskiset Tourenski Felle Lawinenset	» 10,00€	» 2,00€	» 20,00€	» 4,00€
Klettersteigset KS-Set (Sitzgurt +1€ Helm +1€)	» 4,00€	» 2,00€	» 8,00€	» 4,00€
Helm	» 2,00€	» 1,00€	» 4,00€	» 2,00€
Pickel	» 2,00€	» 1,00€	» 4,00€	» 2,00€
Steigeisen	» 3,00€	» 1,00€	» 6,00€	» 2,00€
Grödel	» 2,00€	» 1,00€	» 4,00€	» 2,00€
Biwaksack	» 2,00€	» 1,00€	» 4,00€	» 2,00€
Klettergurt	» 2,00€	» 1,00€	» 4,00€	» 2,00€
Hochtourenset Steigeisen Bandschlinge Langprusik 2 Karabiner (Sitzgurt +1€ Helm +1€ Pickel +1€)	» 4,00€	» 1,00€	» 8,00€	» 2,00€

**Wir gedenken
unserer
verstorbenen
Mitglieder**

und trauern in stiller
Anteilnahme um



Ziegler Theodor
† 10.11.2022 44 Jahre im DAV

Harrer Ludwig
† 14.11.2022 25 Jahre im DAV

Lehmeier Ilse
† 28.12.2022 60 Jahre im DAV

Niedermayr Hans
† 02.03.2023 31 Jahre im DAV

Richter Herta
† 24.03.2023 34 Jahre im DAV

Fay Bettina
† 31.05.2023 8 Jahre im DAV

Schindler Karlheinz
† 09.09.2023 22 Jahre im DAV

Sattler Rudolf
† 14.09.2023 61 Jahre im DAV

Konrad Herbert
† 23.09.2023 59 Jahre im DAV

Stelzer Bernhard
† 21.10.2023 13 Jahre im DAV

Zanker Veronika
† 27.10.2023 47 Jahre im DAV

W » Wandern	Witterungsangepasste Kleidung (gilt für alle Touren!), feste Bergschuhe, eventuell Teleskopstöcke
SS » Schneeschuh	Schneeschuhe, Stöcke, digitales Mehr-Antennen-LVS, Lawinenschaufel, Lawinensonde, Schnee- und Sonnenbrille, Gamaschen, Biwaksack
ST » Skitour	Ski mit Tourenbindung, Tourenstiefel, Steigfelle, Harscheisen, Stöcke, digitales Mehr-Antennen-LVS, Lawinenschaufel, Lawinensonde, Schnee- und Sonnenbrille, Biwaksack
SHT » Skihochtour	Zusätzlich zur ST-Ausrüstung: Anseilgurt, Steigeisen, Eispickel, Helm, 3 HMS Karabiner, 2 Langprusik, 1 Kurzprusik, 1 lange und 1 kurze Bandschlinge
K » Klettern	Kletterschuhe, Anseilgurt, Steinschlaghelm, 2 Halb- mastwurfkarabiner, Abseilgerät, 2 bis 4 Bandschlin- gen, circa 8 Karabiner z. T. mit Expressschlingen, Klemmkeilsortiment
EK » Eisklettern	Voll steigeisenfeste Bergschuhe, warme, wasserdichte Bekleidung, Kletterausrüstung (siehe K), 2 Eisgeräte, 4 bis 6 Eisschrauben
HT » Hochtour	Steigeisenfeste Bergschuhe, Steigeisen, Pickel, Anseil- gurt, Steinschlaghelm, 2 Halb- mastwurfkarabiner, 2 Bandschlingen, 2 Prusikschlingen (1/2 Körpergröße, Körpergröße), 1 Eisschraube, Abseilgerät
KS » Klettersteig	Feste Bergschuhe, Anseilgurt, Klettersteigset mit zwei Klettersteigkarabinern, Steinschlaghelm, Band- schlinge (mittellang) + Schraubkarabiner
MTB » Mountainbike	M-Bike, Helm, Handschuhe, Brille, Windschutz, Wetterschutz, Wechselkleidung, Pannenset, Luft- pumpe



Fabian Altmann

> **Qualifikation:**
TBHT/TBSH

> **Kontakt:**
☎ 01577 3903606
fabian.altmann@
dav-aichach.de



Cindy Birr

> **Qualifikation:**
TBAK

> **Kontakt:**
☎ 01522 5626111
cindy.birr@web.de



Thomas Brock

> **Qualifikation:**
TCBS/TBAK

> **Kontakt:**
☎ 0179 7970152
thomasbrock24@
gmail.com



Mirjam Frede

> **Qualifikation:**
TCBS

> **Kontakt:**
☎ 0163 1469512
mirjam.frede
@dav-aichach.de



Schnell reagieren und jetzt
**kostenloses
Probetraining
vereinbaren**

**Cleveres Training
fängt beim
richtigen
Studio an.**

clever fit Aichach
Maxstraße 2-4
86551 Aichach
Tel. 08251 - 8969661
clever-fit.com



* Namen und Anschriften der jeweiligen clever fit Studio betreibenden Unternehmer findest Du unter www.clever-fit.com/studios oder über unsere Info-Hotline unter 0800-8881018.



Thomas Funk

› **Qualifikation:**
TL

› **Kontakt:**
☎ 08251 8969584
thomas-funk
@gmx.net



Werner (Isi) Guckert

› **Qualifikation:**
TCBS/ZQSS

› **Kontakt:**
☎ 0171 7529498
werner.guckert
@gmx.de



Korbinian Kern

› **Qualifikation:**
TBHT

› **Kontakt:**
☎ 0176 66692139
korbinian.kern
@dav-aichach.de



Michaela Lechner

› **Qualifikation:**
TL

› **Kontakt:**
☎ 0160 7283262
lechner.michaela
@gmx.de



Markus Mayer

› **Qualifikation:**
TCSB/TBSH

› **Kontakt:**
☎ 0151 28102022
markus.mayer
@dav-aichach.de



Markus Neumeir

› **Qualifikation:**
TL

› **Kontakt:**
☎ 0175 9349272
markus.neumeir@
dav-aichach.de



Elisabeth Oswald

› **Qualifikation:**
TCBS/ZQSS

› **Kontakt:**
☎ 0160 98552620
elisabeth.oswald
@dav-aichach.de



Martin Oswald

› **Qualifikation:**
TCSP

› **Kontakt:**
☎ ///
oswald@
fos-kaufbeuren.de



Stefan Prunitsch

- > **Qualifikation:**
TCSB i.A.¹
- > **Kontakt:**
☎ 0176 41904413
stefan.prunitsch@gmail.com



Ines Rampf

- > **Qualifikation:**
TCSP
- > **Kontakt:**
☎ 0178 5246249
inesrampf@arcor.de



Christian Riske

- > **Qualifikation:**
TL
- > **Kontakt:**
☎ 0151 41251108
chrisriske803@gmail.com



Katharina Mayer

- > **Qualifikation:**
WL
- > **Kontakt:**
☎ 0176 20536792
katharina.mayer@dav-aichach.de



Christian Treml

- > **Qualifikation:**
MTB
- > **Kontakt:**
☎ 08257 990057
ctr-dav@gmx.de



Alexander Vogt

- > **Qualifikation:**
MTB
- > **Kontakt:**
☎ 0170 9297289
alexandervogt@dav-aichach.de



Monika Waldvogel

- > **Qualifikation:**
TCBS/TBSH
- > **Kontakt:**
☎ 0151 20643644
mw@profimail.eu



Matthias Widmann

- > **Qualifikation:**
TBAK
- > **Kontakt:**
☎ 0152 31779659
matthias_widmann@gmx.de



Peter Sturm

➤ **Qualifikation:**
TCSP

➤ **Kontakt:**
☎ 0151 15124349
peter.sturm
@dav-aichach.de



Konrad Ziegler

➤ **Qualifikation:**
WL

➤ **Kontakt:**
☎ 08276 1459
Kziegler365@
gmail.com

ABKÜRZUNGEN ...

... für die Qualifikationen:

MTB » Fachübungsleiter
Mountainbike

TBAK » Trainer B
Alpinklettern

TCBS » Trainer C
Bergsteigen

TCBW » Trainer C
Bergwandern

TBSH » Trainer B
Skihochtouren

TBHT » Trainer B
Hochtouren

TCSP » Trainer C
Sportklettern
Breitensport

TCSB » Trainer C
Skibergsteigen

WL » Wanderleiter

TL » Tourenleiter

ZQSS » Zusatzqualifikation
Schneeschuhe

¹ i. A. = in Ausbildung



Kurse

06. – 07. Januar 2024 **Lawinenkurs und Auffrischung im Bereich Skitouren und Schneeschuhbergsteigen**

Grundlagen der Lawinenkunde in Theorie und Praxis. Übungen mit LVS-Gerät und Sonde. U.a. Gefahrenmuster – Geländebeurteilung – 3 x 3 Methode – Szenario Lawinenunfall. Abschlusstour je nach Schneelage.

Technik | Kondition



Kursleitung

Werner Guckert

Anmeldung

werner.guckert@gmx.de | ☎ 0171 7529498

Anmeldeschluss

15. Dezember 2023

Treffpunkt | Abfahrt

DAV Vereinsheim | nach Absprache

Sonstiges

- > maximal 8 Teilnehmer
- > Ausrüstung kann ausgeliehen werden.

12. – 14. Januar 2024 **Skitourenkurs auf der Dortmunder Hütte, Kühltai**

In der schneesicheren Region des Kühltai bieten wir einen Skitourenkurs für Anfänger, aber auch für Fortgeschrittene an. Abends machen wir Theorieunterricht (LVS-Suche, Lawinenkunde).

Tagsüber macht eine Gruppe Abfahrtstraining mit Peter (Skilift vorhanden) und eine Gruppe LVS-Suche und Aufstiegstechnik mit Markus.

Eventuelles Gipfelziel: Pirchkogel

Technik | Kondition



Kursleitung

Peter Sturm | Markus Mayer

Anmeldung

peter.sturm@dav-aichach.de
markus.mayer@dav-aichach.de

Anmeldeschluss

15. Dezember 2023

Treffpunkt | Abfahrt

DAV Vereinsheim | 12:00 Uhr

Sonstiges

- > maximal 8 Teilnehmer
- > Kosten: Kursgebühr 50,-€ | Fahrtkostenanteil | Hüttenübernachtung

20. Januar 2024

Einführungskurs Skitour, Wildschönau Schatzberg

Bei diesem Einführungskurs geht es vor allem um das Kennenlernen und die Handhabung des Equipments. Einführung ins Skitourengehen, Aufstiegstechnik, Spitzkehren usw.. Mittag Einkehr in der Hütte. Abfahrt über die Piste. (Ersatztermin 27.01.2024)

Technik | Kondition



Kursleitung

Micha Lechner

Anmeldung

lechner.michaela@gmx.de | ☎ 0151 59939488

Anmeldeschluss

10. Januar 2024

Treffpunkt | Abfahrt

DAV Vereinsheim | 06:00 Uhr

Sonstiges

> Kosten: Kursgebühr 15,-€ | Fahrtkostenanteil
Ausrüstung kann vor Ort geliehen werden

Farben

Lacke und Wandfarben,
120 000 Farbtöne,
sofort tönbar!

Bodenbeläge

Kompetente
Beratung & Verlegeservice
aus einer Hand

F.B. Hoberg
Farben • Bodenbeläge

Aichach, Martinstraße 32, Telefon 0 82 51/25 46
Neue E-Mail: info@farben-hoberg.de

31.03.2024

Kletterschein* Toprope für Kinder und Erwachsene

Für Kletteranfänger, welche mit diesem Kurs das selbstständige Topropeklettern zum Ziel haben.

Prüfungsinhalte sind richtiges Anseilen, Einlegen der Sicherung, Partnercheck und Selbstkontrolle, Ablassen sowie Topropeklettern.

Auch Personen, die bereits klettern, aber keine Ausbildung genossen haben, können die Prüfung zum Kletterschein absolvieren und haben somit die Gelegenheit, sich sicherungstechnisch auf den neuesten Stand zu bringen.

Kursleitung	Peter Sturm
Anmeldung	peter.sturm@dav-aichach.de
Anmeldeschluss	01. März 2024
Treffpunkt Abfahrt	DAV Vereinsheim 10:00 Uhr
Sonstiges	<ul style="list-style-type: none">> minimal 4, maximal 8 Teilnehmer> <u>Dauer</u>: 4–5 h> <u>Kosten</u>: 45,00 € Mitglieder der Sektion, 55,00 € für Nichtmitglieder, zzgl. Halleneintritt> <u>Ausrüstung</u>: Bequeme Sportbekleidung Klettergurt und Kletterschuhe (können auch ausgeliehen werden)> Kletterhalle (wo, wird noch bekannt gegeben)

Blumenhaus PrimaVera

— Floristik für jeden Anlass — 

Augsburger Straße 23 | 86551 Aichach | Tel.: 08251 8961120
www.blumenhausprimavera.de | blumenhausprimavera@gmail.com

07.04.2024

Kletterschein* Vorstieg für Kinder und Erwachsene

Für Fortgeschrittene, welche mit diesem Kurs das selbstständige Vorsteigen mit dem dazugehörigen Vorstiegssichern zum Ziel haben.

Zu den Inhalten vom Kletterschein Toprope kommt Vorstiegssichern, Sicherungsverhalten, im Vorstieg Klettern und Verhalten an der Umlenkung hinzu.

Auch Personen, die bereits klettern, aber keine Ausbildung genossen haben, können die Prüfung zum Kletterschein absolvieren und haben somit die Gelegenheit, sich sicherungstechnisch auf den neuesten Stand zu bringen.

Kursleitung	Peter Sturm
Anmeldung	peter.sturm@dav-aichach.de
Anmeldeschluss	20. März 2024
Treffpunkt Abfahrt	DAV Vereinsheim 10:00 Uhr
Sonstiges	<ul style="list-style-type: none"> > minimal 4, maximal 8 Teilnehmer > <u>Dauer</u>: 1 Tag > <u>Ausrüstung</u>: Kletterbekleidung Klettergurt und Kletterschuhe (können auch ausgeliehen werden) > <u>Kosten</u>: 55,00 € Mitglieder der Sektion, 70,00 € für Nichtmitglieder, zzgl. Halleneintritt > <u>Ort</u>: Kletterhalle (wo wird noch bekannt gegeben)

* Die Kletterscheine sind eine Aktion mit freiwilliger Teilnahme ohne rechtliche Konsequenzen, vergleichbar mit Sport-Leistungsabzeichen anderer Verbände (z. B. Deutsches Sportabzeichen, Schwimmabzeichen). Sie sollen keinesfalls als ‚Führerschein‘ oder Legitimation gesehen werden. Auch der Anspruch, dass damit unfallfreies Klettern garantiert ist, darf nicht gestellt werden.

07. – 09. Juni 2024

Grundlagen im Klettern von gut gesicherten Mehrseillängenrouten

Treffpunkt am Freitag, 07.06.2024 in Stötten am Auerberg, Ostallgäu.

Durch die Nähe zu den Ammergauer und Tannheimer Bergen stehen viele Ziele und Kursgelände zur Auswahl.

Am ersten Abend beschäftigen wir uns noch mit Theorie, am Samstag und Sonntag dann Ziele je nach Wetter und Leistungsstand der Teilnehmer.

Inhalte:

Klettern in Seilschaft in gut gesicherten Mehrseillängenrouten (Seilkommandos, Abseilen, Beurteilen von Haken, Orientierung, Tourenplanung, Knoten- und Materialkunde).

Anforderungen:

Grundkenntnisse Sportklettern, die dem Wissens-/Könnensstand des Kletterscheins Vorstieg entsprechen; Klettern von gut gesicherten Routen im Klettergarten im 5 Grad UIAA.

Technik | Kondition

Kursleitung

Anmeldung

Anmeldeschluss

Treffpunkt | Abfahrt

Sonstiges



Martin Oswald

oswald@fos-kaufbeuren.de

01. April 2024

Stötten am Auerberg | 17:00 Uhr

> 4–6 Teilnehmer

> Kosten: Fahrtkosten, evtl. Kosten für Bergbahn, Übernachtung und Verpflegung.

> Übernachtung im Gasthaus/einer Ferienwohnung oder im Camper in Stötten.

> Ausrüstungsliste nach Anmeldung

14. – 16. Juni 2024

**Alpinklettertraining,
Gimpel Haus – Tannheimer Tal**

Selbstständig alpine Klettertouren bis zum IV Schwierigkeitsgrad (UIAA) durchführen. Am ersten Abend beschäftigen wir uns noch mit Theorie, am Samstag und Sonntag dann Ziele je nach Wetter und Leistungsstand der Teilnehmer.

Inhalte:

Klettern in Seilschaft in gut gesicherten Mehrseillängenrouten (Seilkommandos, Abseilen, Beurteilen von Haken, Orientierung, Tourenplanung, Knoten- und Materialkunde). Zusätzlich Grundlagen mobile Sicherung (Keile/Friends)

Anforderungen:

Grundkenntnisse Sportklettern, die dem Wissens-/ Könnensstand des Kletterscheins Vorstieg entsprechen; Klettern von gut gesicherten Routen im Klettergarten im 5 Grad UIAA.

Technik | Kondition**Kursleitung****Anmeldung****Anmeldeschluss****Treffpunkt | Abfahrt****Sonstiges**

Matthias Widmann | Peter Sturm

peter.sturm@dav-aichach.de

06. Mai 2024

DAV Vereinsheim | 14:00 Uhr

➤ Kosten: für die Hüttenübernachtung und Verpflegung müssen selbst getragen werden | Kursgebühr 30,- €



GETRÄNKESPEZIALIST

LIPPERT**Getränkemarkt**

Juliusplatz 3 · 86551 Aichach
Telefon 08251-1671 · Telefax 08251-823763
getraenkelippert@web.de

SCHNEESCHUHTOUREN

Kondition			
Höhenmeter gesamt	< 800 Hm	800–1.200 Hm	> 1.200 Hm
Gehzeit pro Tag	< 5 Stunden	5–7 Stunden	> 7 Stunden
Technik			
Anforderungen	Leichte Schneeschuhtour; keine technischen Vorkenntnisse erforderlich; auch für Teilnehmer geeignet, die zum ersten Mal mit Schneeschuhen unterwegs sind.	Mittelschwere Schneeschuhtour; Gelände wenig bis mäßig steil < 30 Grad; kurze steilere Passagen sind möglich; Erfahrung im Schneeschuhgehen ist erforderlich.	Schwere Schneeschuhtour; längere Steilpassagen bis ca. 35 Grad; kurze steilere Passagen und / oder Hangtraversen sind möglich; gute Lauftechnik erforderlich; elementare alpinistische Kenntnisse und für Gipfelaufstiege evtl. Trittsicherheit und Schwindelfreiheit nötig.

IHR LEBEN VERDIENT INDIVIDUELLEN SCHUTZ

Jedes Leben schreibt seine eigenen Geschichten. Aber leider nicht immer nur schöne. Informieren Sie sich daher rechtzeitig über Ihre existenziellen Risiken, damit Sie für den Fall der Fälle bestens abgesichert sind. Auf schnelle Hilfe und unseren persönlichen Service können Sie sich in jedem Fall verlassen.



Peter Schwaiger

Allianz Generalvertretung

Werlberger Str. 28

86551 Aichach

peter.schwaiger@allianz.de

www.allianz-schwaiger.de

Telefon 0 82 51.9 04 77 10

WhatsApp 01 75.9 04 77 10



Allianz 



Schneeschuhtouren

14. Januar 2024

Simetsberg (1.836 m) – Estergebirge

Vom Parkplatz in Obernach (810 m) zunächst über einen Ziehweg, später entlang des Sommerweges zu den freien Wiesenhängen unter dem Gipfel. Der Abstieg erfolgt auf dem Aufstiegsweg.

Technik | Kondition



Anmeldeschluss

12. Januar 2024

11. Februar 2024

Geigelstein (1.813 m) oder Mühlhornwand (1.658 m) – Bayerische Voralpen

Von Sachrang (740 m) zunächst über den Fahrweg zur Priener Hütte und später über Wiesenhänge zum Geigelstein. Bei ungünstigen Verhältnissen wird bereits früher in Richtung Mühlhornwand abgebogen. Der Abstieg erfolgt vorbei an der Priener Hütte (Einkehr) über den Fahrweg und kann auch mit dem Schlitten verkürzt werden.

Technik | Kondition



Anmeldeschluss

09. Februar 2024

10. März 2024

Galtjoch (2.109 m) – Lechtaler Alpen

Von Rinnen zunächst auf einem Forstweg aufwärts, geht es anschließend über freie Wiesenhänge zum Gipfel. Der Abstieg erfolgt auf dem Aufstiegsweg. Einkehr in der Ehenbichler Alm möglich.

Technik | Kondition



Anmeldeschluss

08. März 2024

Tourenleiter

Elisabeth Oswald

Anmeldung

elisabeth.oswald@dav-aichach.de | ☎ 0160 98552620

Treffpunkt | Abfahrt

DAV Vereinsheim | nach Absprache

Sonstiges

maximal 8 Teilnehmer

SKITOUREN

Kondition			
Höhenmeter gesamt	< 800 Hm	800–1.200 Hm	> 1.200 Hm
Gehzeit pro Tag	< 5 Stunden	5–7 Stunden	> 7 Stunden
Technik			
Hangneigung	Geneigtes Gelände bis ca. 25 Grad, kurze Einzelpassagen bis ca. 30 Grad.	Längere Steilpassagen bis ca. 35 Grad.	Kurze Steilpassagen bis max. 40 Grad.
Aufstieg und Abfahrt	Sicheres Aufsteigen mit Fellen (Spitzkehren-Technik sollte beherrscht werden), zügiges Abfahren im unpräparierten Gelände in allen Schneearten, auch mit Rucksack.	Zusätzlich: sichere Skitechnik in Aufstieg und Abfahrt, auch bei Steilpassagen und widrigen Schneebedingungen, gute Spitzkehren Technik, für Gipfelanstieg ggfs. Trittsicherheit und Schwindelfreiheit.	Zusätzlich: sehr gute Skitechnik in Aufstieg und Abfahrt, Engstellen und felsdurchsetzte Steilpassagen können die Tour erschweren.



Hofverkauf

Bio-Kartoffeln & Bio-Gemüse!
Donnerstags, 15:00 – 18:00 Uhr

Hartfeldstr. 11 | T: 08237-959492 | www.biohof-reiner.de
 86574 Petersdorf | F: 08237-959703 | christophreiner@web.de



Skitouren

07. Januar 2024

Skitour im Allgäu

Einfache Skitour.
Ziel je nach Verhältnissen.

Technik | Kondition



Tourenleiter

Monika Waldvogel

Anmeldung

mw@profimail.eu

☎ 0151 20643644

Anmeldeschluss

31. Dezember 2023

Treffpunkt | Abfahrt

DAV Vereinsheim | 06:00 Uhr

12. – 14. Januar 2024

Skitourenwochenende im Brixental auf der Neuen Bamberger Hütte

Mittelschwere Skitouren in den Kitzbüheler Alpen.
Ohne Übertreibung kann man dieses Gebiet als das
wichtigste Skitourengebiet in den Kitzbühelern
bezeichnen.

Von der Neuen Bamberger Hütte haben wir mehrere
Ziele zur Verfügung. Je nach Schnee und Wetterlage
entscheiden wir vor Ort, welche Gipfel wir besteigen.

Technik | Kondition



Tourenleiter

Stefan Prunitsch

Anmeldung

stefan.prunitsch@gmail.com

☎ 0176 41904413

Anmeldeschluss

31. Dezember 2023

Treffpunkt | Abfahrt

DAV Vereinsheim | 06:00 Uhr

Sonstiges

- > maximal 5 Teilnehmer
- > Voraussetzungen: Geschulter Umgang mit LVS,
sicheres Aufsteigen und Abfahren
- > Kosten: Fahrtkosten und Hüttenübernachtung

14. Januar 2024

Skitour im Tannheimer Tal

Mittelschwere Skitour. Ziel je nach Verhältnissen.

Technik | Kondition



Tourenleiter

Monika Waldvogel

Anmeldung

mw@profimail.eu | ☎ 0151 20643644

Anmeldeschluss

31. Dezember 2023

Treffpunkt | Abfahrt

DAV Vereinsheim | 06:00 Uhr

19. – 21. Januar 2024

Skitourenwochenende im Herzen von Montafon und Rätikon, auf der Lindauer Hütte

Mittelschwere Skitouren rund um die Lindauer Hütte. Im Herzen des Rätikons, rund um das Felsmassiv des Drusenstocks befindet sich dieses grandiose Tourengebiet. Von der Lindauer Hütte haben wir mehrere Ziele zur Verfügung.

Technik | Kondition



Tourenleiter

Stefan Prunitsch

Anmeldung

stefan.prunitsch@gmail.com | ☎ 0176 41904413

Anmeldeschluss

31. Dezember 2023

Treffpunkt | Abfahrt

DAV Vereinsheim | 06:00 Uhr

Sonstiges

- > maximal 5 Teilnehmer
 - > Voraussetzungen: Geschulter Umgang mit LVS, sicheres Aufsteigen und Abfahren
 - > Kosten: Fahrtkosten und Hüttenübernachtung
-

21. Januar 2024

Skitour in den Ammergauern

Mittelschwere Skitour. Ziel je nach Verhältnissen.

Technik | Kondition



Tourenleiter

Monika Waldvogel

Anmeldung

mw@profimail.eu | ☎ 0151 20643644

Anmeldeschluss

31. Dezember 2023

Treffpunkt | Abfahrt

DAV Vereinsheim | 06:00 Uhr

10. Februar 2024

**Einsteiger Tagesskitour
in den Bayrischen Alpen**

Ziel je nach Verhältnissen.

Technik | Kondition**Tourenleiter**

Stefan Prunitsch

Anmeldung

stefan.prunitsch@gmail.com

☎ 0176 41904413

Anmeldeschluss

31. Dezember 2023

Treffpunkt | Abfahrt

DAV Vereinsheim | 06:00 Uhr

Sonstiges

- > maximal 5 Teilnehmer
- > Voraussetzungen: Geschulter Umgang mit LVS, sicheres Aufsteigen und Abfahren
- > Kosten: Fahrtkosten

15.–18. Februar 2024

**Skitourenwochenende
im Unesco WeltNaturerbe der Dolomiten**

Wir verbringen 4 Tage auf Skitour im Weltnaturerbe der Dolomiten. Als Stützpunkt wählen wir ein Hotel im Tal aus, denn was gibt es Schöneres, als nach einer tollen Skitour im tief verschneiten Gebirge in der Sauna zu entspannen und bei einem Glas Rotwein den Tag ausklingen zu lassen?

Es erwartet uns eine Mischung aus Powdern, Wellness und Kulinarik für den Gaumen.

Technik | Kondition**Tourenleiter**

Fabian Altmann

Anmeldung

fabian.altmann@dav-aichach.de | ☎ 0157 73903606

Anmeldeschluss

10. Dezember 2023

Treffpunkt | Abfahrt

DAV Vereinsheim | nach Absprache

Sonstiges

- > maximal 3 Teilnehmer
- > Voraussetzungen: Nachweis LVS | sehr gute Skitechnik im Auf- und Abstieg | Anzahlung bei Anmeldung von 80€
- > Bei kurzfristiger Absage (10 Tage) durch den Teilnehmer selbst ist eine Stornogebühr in voller Höhe der Übernachtungskosten zu entrichten



16.–18. Februar 2024 Die grosse Reibn am Königssee

Insgesamt 50 km und 4000 hm.

- ❶ Am ersten Tag geht's auf Stahlhaus.
- ❷ Nach einem gemütlichen Hüttenabend steigen wir am nächsten Morgen über'n Schneibstein, Schlumkopf, Funtenseetauern weiter zum Kärlinger Haus.
Evtl. übernachten wir im Winterraum.
- ❸ Weiter gehts Richtung Seehorn, zum Loferer Seilergraben. Nach einer rasanten Abfahrt laufen wir über's Wimbachgries zurück zum Auto.

Technik | Kondition



Tourenleiter

Markus Mayer

Anmeldung

markus.mayer@dav-aichach.de

Anmeldeschluss

31. Januar 2024

Treffpunkt | Abfahrt

DAV Vereinsheim | 06:00 Uhr

Sonstiges

> maximal 4 Teilnehmer

22. Februar 2024 Gemütliche Feierabendskitour zum Taubensteinhaus

Aufstieg am späten Nachmittag vom Spitzingsee über die alte Skipiste zum Taubensteinhaus. Gemütliche Einkehr.

Abfahrt im Dunkeln mit Stirnlampe.

(Ersatztermin: 21.03.2024)

Technik | Kondition



Tourenleiter

Micha Lechner

Anmeldung

lechner.michaela@gmx.de

☎ 0151 59939488

Anmeldeschluss

20. Februar 2024







Treffpunkt | Abfahrt

DAV Vereinsheim | 14:30 Uhr

Sonstiges

> Voraussetzung: Geschulter Umgang mit LVS, sicheres Aufsteigen und Abfahren.

SKIHOCHTOUREN

Kondition			
Höhenmeter gesamt	< 800 Hm	800–1.200 Hm	> 1.200 Hm
Gehzeit pro Tag	< 5 Stunden	5–7 Stunden	> 7 Stunden
Technik			
Hangneigung	Geneigtes Gelände bis ca. 25 Grad, kurze Einzelpassagen bis ca. 30 Grad.	Längere Steilpassagen bis ca. 35 Grad.	Kurze Steilpassagen bis max. 40 Grad.
Aufstieg und Abfahrt	Sicheres Aufsteigen mit Fellen (Spitzkehren-Technik sollte beherrscht werden), zügiges Abfahren im unpräparierten Gelände in allen Schneearten, auch mit Rucksack.	Zusätzlich: sichere Skitechnik in Aufstieg und Abfahrt, auch bei Steilpassagen und widrigen Schneebedingungen, gute Spitzkehren Technik, für Gipfelaufstieg ggfs. Trittsicherheit und Schwindelfreiheit.	Zusätzlich: sehr gute Skitechnik in Aufstieg und Abfahrt, Engstellen und felsdurchsetzte Steilpassagen können die Tour erschweren.
Zusätzliche Anforderungen	Anseilen am Gletscher, Spaltenbergung.	Sichere Handhabung von Pickel und Steigeisen, Trittsicherheit, Schwindelfreiheit, Abfahren am Seil über kurze Passagen.	Aufsteigen und Abfahren in Seilschaft in spaltenreichem Gelände und ggf. über längere Passagen, gute Steigeisentechnik, Sichern im Eis und in kombiniertem Gelände, Gipfelaufstieg kann Kletterei bis Schwierigkeitsgrad II aufweisen.

Schwibinger

Geländer | Balkone | Zäune | Vordächer

Metallbau Schwibinger

Markusstraße 29 | 86576 Rapperzell
 Tel.: 0171 9384606 | Fax: 08259 358
 E-Mail: jakob.schwibinger@gmx.net



Skihohtouren

04.–07. April 2024

Skihohtouren auf der Martin Busch Hütte im Ötztal

Wir starten am Vereinsheim und fahren ins Ötztal nach Vent. Von dort starten wir die 600Hm Aufstieg zur Martin Busch Hütte. Mögliche Gipfelziele sind Kreuzspitze (3.457 m), Finails Spitze (3.514 m), Similaun (3.599 m).

Technik | Kondition



Tourenleiter

Markus Mayer

Anmeldung

markus.mayer@dav-aichach.de

Anmeldeschluss

31. Januar 2024

Treffpunkt | Abfahrt

DAV Vereinsheim | 06:00 Uhr

Sonstiges

- > maximal 6 Teilnehmer
- > Voraussetzungen: Sichere Spitzkehrentechnik sowie gutes Abfahren | sicheres Klettern mit Skischuhen und Steigeisen im Blockgelände

**Skihoch-
touren-
Wochen-
ende!!!**

18.–21. April 2024

Skihohtour Glarner Alpen – Clariden 3.267 m & Tödi 3.613 m

Wir tauchen ein in die großartige Welt der Glarner Alpen, vorbei an zerklüfteten Gletscherbrüchen und weitreichenden Landschaften. Eine beeindruckende Skidurchquerung im ganz großen Stil wartet auf uns. Wir übernachten unter anderem auf der Fridolinshütte und der Planurahütte. Als Höhepunkt besteigen wir den Tödi, welcher mit seinen 3.613 m gleichzeitig den höchsten Punkt unserer Durchquerung darstellt.

Technik | Kondition



Tourenleiter

Fabian Altmann

Anmeldung

fabian.altmann@dav-aichach.de | ☎ 0157 73903606

Anmeldeschluss

01. Februar 2024

Treffpunkt | Abfahrt



DAV Vereinsheim | nach Absprache

Sonstiges

- > maximal 3 Teilnehmer | > Voraussetzungen: Nachweis LVS, Kenntnisse in Spaltenbergung, Kenntnisse im Umgang mit Steigeisen und Pickel, sehr gute Skitechnik im Auf- und Abstieg im alpinen Gelände. | > Bei kurzfristiger Absage (10 Tage) durch den Teilnehmer selbst ist eine Stornogebühr in voller Höhe der Übernachtungskosten zu entrichten

Dezember			Januar			Februar			März			April			Mai		
1	Fr		1	Mo	Neujahr	1	Do		1	Fr		1	Mo	Ostermontag	1	MI	Tag der Arbeit
2	Sa		2	Di		2	Fr		2	Sa		2	Di		2	Do	
3	So	1. Advent	3	Mi	1	3	Sa		3	So		3	Mi		3	Fr	
4	Mo	49	4	Do		4	So		4	Mo	10	4	Do	Martin Buchhütte, Öhrzal	4	Sa	
5	Di		5	Fr	Heilig Drei Könige Lavinienkurs, ST + SS	5	Mo	6	5	Di		5	Fr		5	So	Bienenstein, Mangfallgebirge ^W
6	Mi		6	Sa		6	Di		6	Mi		6	Sa		6	Mo	19
7	Do		7	So	Skitour, Allgäu	7	Mi		7	Do		7	So	Kletterschein Vorstieg	7	Di	
8	Fr	Weihnachtsfeier Kinder & Jugendabdt. + Vollerversammlung	8	Mo		8	Do		8	Fr		8	Mo	15	8	Mi	
9	Sa		9	Di	2	9	Fr		9	Sa		9	Di		9	Do	Christi Himmelfahrt
10	So	2. Advent	10	Mi		10	Sa	Bayrische Alpen, Erntedankfest	10	So	Galljoch	10	Mi		10	Fr	
11	Mo	50	11	Do		11	So	Gegelstein	11	Mo	11	11	Do	Mitgliederversammlung	11	Sa	
12	Di		12	Fr	Skitouren- und Abfahrts- training, Bamberger	12	Mo	Rosemontag	12	Di		12	Fr		12	So	Muttertag
13	Mi		13	Sa	Hütte, Breental	14	Di		13	Mi		13	Sa		13	Mo	20
14	Do		14	So	Sinwets- berg	14	Mi		14	Do		14	So	Mehrschallengartenlaufen, Konstein	15	Di	
15	Fr	Weihnachtsfeier	15	Mo	3	15	Do	Dolomiten	15	Fr		15	Mo	16	15	Mi	
16	Sa		16	Di		16	Fr	Die große Reihn, Königsee	16	Sa		16	Di		16	Do	
17	So	3. Advent	17	Mi		17	Sa		17	So		17	Mi		17	Fr	
18	Mo	51	18	Do		18	So		18	Mo	12	18	Do	Caliden + Todl, Garner Alpen	18	Sa	
19	Di		19	Fr	Lindauer Hütte, Montafon und Raikoni	19	Mo	8	19	Di		19	Fr		19	So	
20	Mi		20	Sa	Einführungskurs, Skitour, Wildschonau-Scharzberg	20	Di		20	Mi		20	Sa	Skitouraufführung, Altmühlal-Steige	20	Mo	21
21	Do		21	So	Skitour, Ammeigauer	21	Mi		21	Do		21	So		21	Di	
22	Fr		22	Mo	4	22	Do	Taubensteinhaus	22	Fr		22	Mo	17	22	Mi	
23	Sa		23	Di		23	Fr		23	Sa		23	Di		23	Do	
24	So	Heiligabend	24	Mi		24	Sa	Winkelkettorn, Bayrische Voralpen	24	So		24	Mi		24	Fr	
25	Mo	1. Weihnachtstag	25	Do	52	25	So		25	Mo	13	25	Do		25	Sa	
26	Di	2. Weihnachtstag	26	Fr		26	Mo	9	26	Di		26	Fr		26	So	Pfingsten
27	Mi		27	Sa		27	Di		27	Mi		27	Sa		27	Mo	Pfingstmontag
28	Do		28	So		28	Mi		28	Do		28	So		28	Di	
29	Fr		29	Mo	5	29	Do		29	Fr	Kerffeltag	29	Mo	18	29	Mi	
30	Sa		30	Di		30	Sa		30	Sa		30	Di		30	Do	Fronleichnam
31	So	Stvester	31	Mi		31	So	Beginn der Sommerzeit Kletterschein, Tospirace	31	So		31	Fr		31	Fr	

WANDERN

Kondition			
Höhenmeter gesamt	< 800 Hm	800–1.200 Hm	> 1.200 Hm
Gehzeit pro Tag	< 5 Stunden	5–7 Stunden	> 7 Stunden
Technik			
Anforderungen	Weg gut gebahnt. Falls vorhanden, sind exponierte Stellen sehr gut gesichert. Absturzgefahr kann bei normalem Verhalten weitgehend ausgeschlossen werden	Weg mit durchgehender Wegführung. Gelände teilweise steil, Absturzgefahr nicht ausgeschlossen.	Weg am Boden nicht unbedingt durchgehend sichtbar. Ausgesetzte Stellen können mit Seilen oder Ketten gesichert sein. Eventuell braucht man die Hände fürs Gleichgewicht. Zum Teil exponierte Stellen mit Absturzgefahr, Geröllflächen, weglose Schrofen.

Beratung, Planung, Projektierung
und Kundendienst:

- Sanitär
- Heizung
- Solar
- Holz-/Pellets-Anlagen
- Wärmepumpen
- Rohrreinigung
- TV-Kanalspiegelung

Für Neubau und Renovierung



Schwarz Haustechnik
Aichach GmbH

Freisinger Straße 6
86551 Aichach

Tel. 0 82 51 / 31 82

Fax 0 82 51 / 5 02 72

www.schwarz-haustechnik.de

Wandern

05. Mai 2024

Breitenstein (1.622 m) – Mangfallgebirge

Vom Parkplatz beim Winkelstüberl bei Fischbachau (ca. 800 m) geht es zunächst hinauf zum Vor- und dann zum Hauptgipfel des Breitenstein. Der Abstieg erfolgt vorbei an der Kesselalm zurück zum Ausgangspunkt.

Technik | Kondition



Anmeldeschluss

08. März 2024

02. Juni 2024

Kienjoch (1.953 m) – Ammergauer Alpen

Vom Parkplatz in Graswang (866 m) geht es zunächst auf einem Fahrweg und später auf engen Steigen zur Kieneckspitze (1.943 m) und weiter zum Gipfel des Kienjochs. Der Abstieg erfolgt vorbei an der Kuhalm zurück zum Ausgangspunkt.

Technik | Kondition



Anmeldeschluss

31. Mai 2024

16. Juni 2024

Namloser Wetterspitze (2.553 m) – Lechtaler Alpen

Die Tour startet an einem unscheinbaren Parkplatz bei Namlos (ca. 1.200 m). Vom Parkplatz geht es auf einem Fahrweg nach Fallerschein (1.302 m) von hier über schmale Pfade zum Putzenjoch (2.081 m) und weiter zum Gipfel.

Bei guten Verhältnissen erfolgt der Abstieg über das Grubigjoch. Unterwegs keine Einkehrmöglichkeiten

Technik | Kondition



Anmeldeschluss

14. Juni 2024

Tourenleiter

Elisabeth Oswald

Anmeldung

elisabeth.oswald@dav-aichach.de | ☎ 0160 98552620

Treffpunkt | Abfahrt

DAV Vereinsheim | nach Absprache

Sonstiges

> maximal 8 Teilnehmer



08.–11. Juli 2024

Montafon mit Schesaplana

- 1 Wir beginnen in Tschagguns mit dem Zustieg zur Lindauer Hütte (750 Hm).
- 2 Übergang zur Totalphütte (ca. 950 Hm ↑, 300 Hm ↓) mit Zwischenstopp am Lünersee.
- 3 Vormittag auf die Schesaplana und Abstieg zur Douglasshütte, ebenfalls am Lünersee (ca. 400 Hm ↑, 800 Hm ↓).
- 4 Abstieg über Lünerweg nach Latschau/Tschagguns.

Technik | Kondition



Tourenleiter

Konrad Ziegler

Anmeldung

Kziegler365@gmail.com

Anmeldeschluss

20. Mai 2024

Treffpunkt | Abfahrt

DAV Vereinsheim | 06:00 Uhr

Sonstiges

> maximal 6 Teilnehmer



METZGEREI LOIBL

INH. CHRISTOPH
SCHMIDMEIR

**DEN BESTEN
LEBERKAAS,
GIBTS BEIM GIHN!**

ÖFFNUNGSZEITEN
DI/MI/DO 07:30–13:00, 15:00–18:00
FR 07:30–18:00 / SA 07:15–12:00

ST.-MARTIN-STR. 4 / 85253 ERDWEG-KLEINBERGHOFEN
TEL.: 08254 8836 / MAIL: INFO@METZGEREI-LOIBL.DE

18.–22. Juli 2024

Durch die Tuxer Voralpen vom Patscherkofel zum Kellerjoch – Inntaler Höhenweg

Mit Übernachtungen auf der Glungezerhütte (2.600 m), Lizumerhütte (2.019 m), Weidener Hütte (1.799 m) und der Rastkogelhütte (2.117 m) einmal durch die Tuxer Voralpen zwischen Innsbruck und Schwaz.

Mögliche Gipfel: Patscherkofel, Viggarspitze, Hippoldspitze, Kellerjoch, Rastkogel etc.

Technik | Kondition



Tourenleiter

Elisabeth Oswald

Anmeldung

elisabeth.oswald@dav-aichach.de

☎ 0160 98552620

Anmeldeschluss

01. Mai 2024

Treffpunkt | Abfahrt

DAV Vereinsheim | nach Absprache

Sonstiges

> maximal 8 Teilnehmer

31. Juli 2024–
03. August 2024

Wanderung am Pass mit Jause (Osttirol)

- ① + ② Anreise zum Staller Sattel. Hier geht es zur Barmer Hütte (800 Hm ↑, 300 Hm ↓). Tour auf den Lenkstein und Abstieg zur Patscher Hütte (700 Hm ↑, 1700 Hm ↓). Hier 2x übernachten.
- ③ Wanderung nach 'kKlein Tibet' (500 Hm ↑, 500 Hm ↓).
- ④ Zurück zum Staller Sattel (100 Hm ↑, 500 Hm ↓) und Heimreise.

Technik | Kondition



Tourenleiter

Konrad Ziegler

Anmeldung

Kziegler365@gmail.com

Anmeldeschluss

23. Juni 2024

Treffpunkt | Abfahrt

DAV Vereinsheim | 06:00 Uhr

Sonstiges

- > maximal 5 Teilnehmer
- > Anspuchsvolle Wanderung, teils ausgesetzt; Schwindelfreiheit und Trittsicherheit erforderlich

*Wir freuen uns
auf Deinen Besuch!*

BOULDERHALLE AUGSBURG



Mit mehr als 350 Routen in allen Schwierigkeiten | Krafttrainingsbereich
Slackline | Kinderkletterwelt | Außenanlage | Gemütliches Chillen im Bistro
Klettershop | Kursprogramm | Kostenloser Einführungskurs

Öffnungszeiten:

Montag	14:00 - 22:30 Uhr
Dienstag	14:00 - 22:30 Uhr
Mittwoch	11:00 - 22:30 Uhr
Donnerstag	11:00 - 22:30 Uhr
Freitag	11:00 - 22:30 Uhr
Samstag	10:00 - 22:30 Uhr
Sonntag	09:00 - 21:00 Uhr

Bloc-Hütte Augsburg
Austraße 35
86153 Augsburg
Telefon 0821 - 65 05 98 00
info@bloc-huette.com

www.bloc-huette.com

06.– 08. September
2024

Über das Tennengebirge zwischen Salzach und Lammer

- ① Am ersten Tag von Werfen zum Leopold-Happisch-Haus (1.925 m).
- ② Am zweiten Tag erfolgt der lange Übergang zur Laufener Hütte (1.721 m).
- ③ Am dritten Tag Abstieg nach Abtenau und Heimreise.

Technik | Kondition



Tourenleiter

Elisabeth Oswald

Anmeldung

elisabeth.oswald@dav-aichach.de

☎ 0160 98552620

Anmeldeschluss

01. Mai 2024

Treffpunkt | Abfahrt

DAV Vereinsheim | nach Absprache

Sonstiges

- > maximal 8 Teilnehmer
- > Achtung: Die Laufener Hütte ist nur bewartet (Getränke und Suppen) – Essen muss selbst mitgebracht werden.

15. September 2024

Teufelstättkopf über Sonnenberggrat (1.758 m)

In Oberammergau startend, führt unser Weg am Kofel (1.342 m) vorbei auf den Sonnenberg (1.622 m). Entlang des Sonnenberggrats genießen wir Weg und Ausblick, bevor wir unser eigentliches Ziel, den Teufelstättkopf (1.758 m), erreichen.

Der Abstieg erfolgt nach Schloss Linderhof.

Technik | Kondition



Tourenleiter

Katharina Mayer

Anmeldung

katharina.mayer@dav-aichach.de

Anmeldeschluss

18. August 2024


Treffpunkt | Abfahrt

DAV Vereinsheim | 06:00 Uhr

Sonstiges

- > Kosten: Fahrtkostenanteil

BERGSTEIGEN

Kondition			
Höhenmeter gesamt	< 800 Hm	800–1.200 Hm	> 1.200 Hm
Gehzeit pro Tag	< 5 Stunden	5–7 Stunden	> 7 Stunden
Technik			
Anforderungen	Befestigte Wege, Pfade und Steige; Trittsicherheit und Schwindelfreiheit in einzelnen Passagen erforderlich.	Schmale Wege, oft steil und mit exponierten Passagen; kurze weglose Abschnitte und einfache Kletterstellen mit Drahtseilversicherungen sowie flache Firnfelder sind möglich.	Zusätzlich gestufte, stellenweise ausgesetzte Fels- oder Firngrate und vergletschertes Gelände möglich, welches Klettern bis zum II. Grad und Gehen mit Steigeisen und am Seil erfordert.

Bergsteigen

28. – 30. Juni 2024

Triglav (2.864 m) – 3-Tages-Tour

Der Triglav (2.864 m) ist der höchste Gipfel Sloweniens und einer der Seven Summits der Alpen. Er liegt im Zentrum des nach ihm benannten Nationalparks.

- 1 Tag: Anreise nach Bohinj und Aufstieg durch das 7 Seental zur Prehodavci-Hütte (1221 Hm, 5:30 h)
- 2 Aufstieg und Überschreitung des Triglav und Übernachtung in der Planica Lodge (1038 Hm, 5 h)
- 3 Tag: Abstieg zum Bus (1800 Hm, 6 h)

Technik | Kondition



Tourenleiter

Markus Neumeir | Christian Riske

Anmeldung

markus.neumeir@dav-aichach.de | ☎ 0175 9349272

Anmeldeschluss

24. November 2024

Treffpunkt | Abfahrt

Vereinsheim | 03:00 Uhr

Sonstiges

> Detailinformationen rechtzeitig vor der Tour

12.– 14. Juli 2024

Ladiestour – Venedigerhöhenweg

- ① Tag: Anfahrt nach Obermauern im Virgental. Von Marin (1.402 m) über die Gotschaunalm und evtl. Stotzkopf (2.669 m) auf die Bonn-Matreier-Hütte (2.750 m); rd. 1.400 Hm, Gehzeit ca. 5 Std.; Gipfel in Hüttennähe möglich; z. B. Säulkopf (3.209 m), Rauh Kopf (3.070 m)
- ② Von der Bonn-Matreier Hütte zur Eisseehütte (2.521 m). Aufstieg rd. 800 Hm, Abstieg 1.000 Hm, Gehzeit ca. 5 Std.
- ③ Tag: Besteigung der Weißspitze (3.300 m); 800 Hm, 4 Std.. Abstieg durch das Timmeltal zur Bodenalm; mit dem Taxi zurück nach Marin; Heimfahrt

Technik | Kondition**Tourenleiter**

Mirjam Frede

Anmeldung

mirjam.frede@dav-aichach.de | ☎ 0163 1469512

Anmeldeschluss

16. Juni 2024

Treffpunkt | Abfahrt

DAV Vereinsheim | 07:00 Uhr

Sonstiges

> maximal 8 Teilnehmerinnen

15.– 17. August 2024

Die ruhige Seite des Geigenkammes – Öztaler Alpen

- ① Tag: Aufstieg zur Erlanger Hütte (2.541 m) – je nach Wetterlage von Roppen (Forchheimer Höhenweg), Tumpen oder Umhausen möglich
- ② Übergang zur Ludwigsburger Hütte (1.935 m). Gipfeloption(en) je nach Route: Fundusfeiler (3.079 m), Wildgrat (2.970m), Hoher Gemeindegipfel (2.771m).
- ③ Tag: Am dritten Tag Besteigung Lehner Grieskogel (3.032m) über den SW Grat. Der Abstieg erfolgt, abhängig von Wetter und Start am ersten Tag, ins Pitztal (Zaunhof) oder ins Ötztal (Umhausen).

Technik | Kondition**Tourenleiter**

Elisabeth Oswald

Anmeldung

elisabeth.oswald@dav-aichach.de

☎ 0160 98552620

Anmeldeschluss

01. Mai 2024







Treffpunkt | Abfahrt

DAV Vereinsheim | nach Absprache

Sonstiges

> maximal 6 Teilnehmer

HOCHTOUREN

Kondition			
Höhenmeter gesamt	< 800 Hm	800–1.200 Hm	> 1.200 Hm
Gehzeit pro Tag	< 5 Stunden	5–7 Stunden	> 7 Stunden
Technik			
Anforderungen	F (+/-) Einfaches Gehgelände (Geröll, einfacher Blockgrat). UIAA ab I. Einfache Firnhänge, kaum Spalten.	PD (+/-) Meistens noch Gehgelände, erhöhte Trittsicherheit nötig, Kletterstellen übersichtlich und problemlos. UIAA ab II. In der Regel wenig steile Hänge, kurze steilere Passagen, wenig Spalten.	AD (+/-) Wiederholte Sicherung notwendig, längere und exponierte Kletterstellen. UIAA ab III. Steilere Hänge, gelegentlich Standplatzsicherung, viele Spalten, kleiner Bergschrund.



**WEISSBIERBRAUEREI
BIERGARTEN
KLEINKUNSTBÜHNE**

WWW.CANADA-MAUERBACH.DE
TEL.: 08251-1860 | HOFMARKSTR. 5B | 86551 OBERMAUERBACH

Hochtouren

15. – 17. Juni 2024

Sonklarspitze (3.463 m) & Botzer (3.250 m)
Stubai Alpen / Müllerhütte

Wir steigen vom Passeiertal über den Timmler Schwarzsee zur wunderschönen auf 3.145 m, gelegenen Müllerhütte auf.

Bereits im Zustieg steigen wir über Gletscher und besteigen ggf. die Hofmannspitze. Auf der Müllerhütte angekommen, werden wir mit selbst gemachtem Schnaps und atemberaubenden Ausblicken begrüßt.

Am nächsten Tag wollen wir den Botzer besteigen. Bevor es dann am dritten Tag wieder ins Tal geht, besteigen wir die auf dem Weg liegende Sonklarspitze, welche gleichzeitig den Höhepunkt unserer Tour darstellt.

Technik | Kondition



Tourenleiter

Fabian Altmann

Anmeldung

fabian.altmann@dav-aichach.de

☎ 0157 73903606

Anmeldeschluss

01. Mai 2024

Treffpunkt | Abfahrt

DAV Vereinsheim | nach Absprache

Sonstiges

- > maximal 3 Teilnehmer
- > Voraussetzungen: Grundkurs Hochtour inkl. Spaltenbergung und Klettern bis UIAA II.
- > Bei kurzfristiger Absage (10 Tage) durch den Teilnehmer selbst ist eine Stornogebühr in voller Höhe der Übernachtungskosten zu entrichten

GROSSE BERGE SIND PRÜFSTEINE,
 NICHT NUR DES KÖNNENS.

(Kurt Diemberger)

05. – 07. Juli 2024

**Gemsfären (2.972 m), Clariden (3.267 m)
und Schärhorn (3.295 m) –
Im Herzen der Glarner Alpen**

- 1 Tag: Anreise nach Urnerboden, Auffahrt mit der Seilbahn auf den Fisetengrat. Aufstieg (950 Hm) zum Gemsfären und Abstieg (500 Hm) über das Gemsfärenjoch zur Claridenhütte.
- 2 Tag: Aufstieg (800 Hm) über den Claridenfirn vorbei am Fusse des Bocktschingel via Ostflanke zum Clariden Gipfel. Den Abstieg (300 Hm) bewältigen wir über den Hüffirn, vorbei am grössten Windkessel Europas zur Planurahütte
- 3 Tag 3: Aufstieg (500 Hm) über den Hüffirn zum Gipfel des Gross Schärhorn. Den Abstieg (1.300 Hm) meistern wir über das Chammlijoch via Griessgletscher zum Klausenpass.

Technik | Kondition



Tourenleiter

Korbinian Kern
Matthias Widmann

Anmeldung

korbinian.kern@dav-aichach.de
☎ 0176 66692139

Anmeldeschluss


06. April 2024

Treffpunkt | Abfahrt

DAV Vereinsheim | nach Absprache

Sonstiges

- > maximal 6 Teilnehmer
- > bedingt durch Lage und große Höhe ist sicheres Wetter Grundvoraussetzung für die Tour



12.–16. Juli 2024

**Presanella Durchquerung:
Cima Presanella (3.558 m) –
Presanella-Gruppe**

- 1 Tag: 3,5 h ↑750 Hm, ↓300 Hm
Vom Passo Tonale(1.883 m), zur Rif. Stella Denza (2.298 m).
- 2 Tag: 12 h ↑1.300 Hm, ↓1.300 Hm
Presanella (3.558 m) Nordostgrat
(Stellen III, sonst II UIAA)
oder über den Normalweg.
Abstieg über den Normalweg
zur Rif. Stella Denza.
- 3 Tag 3: 8 h ↑800 Hm, ↓1.600 Hm
Aufstieg zum Passo Cerocen (3.022 m).
Abstieg zur Rif. Stella Alpina (1.450 m).
- 4 Tag: 4 h ↑1.000 Hm, ↓0 Hm
Aufstieg zur Rif. Mandron (2.449 m)
- 5 Tag: 5 h ↑530 Hm, ↓1.100 Hm
Aufstieg zum Passo del Maroccaro (2.973 m),
Abstieg Passo Tonale (1.883 m).

Technik | Kondition**Tourenleiter**

Thomas Funk

Anmeldung

thomas-funk@gmx.net

☎ 08251 8969584

Anmeldeschluss

05. Mai 2024




Treffpunkt | Abfahrt

DAV Vereinsheim | nach Absprache

Sonstiges

Der Aufstieg auf die Cima Presanella über den Nordostgrat oder über den Normalweg wird vor Ort abhängig von den Bedingungen entschieden.

KLETTERSTEIG

Kondition			
Höhenmeter gesamt	< 800 Hm	800–1.200 Hm	> 1.200 Hm
Gehzeit pro Tag	< 5 Stunden	5–7 Stunden	> 7 Stunden
Technik			
Anforderungen	<p>A</p> <p>Versicherter Steig. Einfaches Gelände, vereinzelte exponierte Stellen mit Drahtseil oder Ketten gesichert, kurze Leitern oder Trittschiffe möglich. Klettersteig-Ausrüstung für trittsichere, schwindelfreie Geher normalerweise nicht erforderlich.</p>	<p>B</p> <p>Steileres Felsgelände mit ausgesetzten Passagen, längeren Leitern und kleineren Tritten, Eisenklammern, Trittschiffe und durchlaufendes Drahtseil. Etwas Armkraft erforderlich.</p> <p>C</p> <p>Steiler bis sehr steiler Fels, ausgesetzt mit senkrechten Passagen, teilweise ohne Tritthilfen; lange Leitern, zum Teil leicht überhängend. Gute Kondition und Armkraft nötig.</p>	<p>D</p> <p>Ausgesetzter, senkrechter, auch überhängender Fels, meist mit nur wenigen Tritthilfen. Sehr kraftraubend, wenige Rastpunkte. Klettertechnik und sehr gute Kondition erforderlich. Zusätzliche Kurzfixierung empfohlen.</p>

HOYER

**Dein
Energiepartner
vor Ort**

**Energie-Service
Pöttmes**
+49 8253 4869900

hoyer.de

Klettersteige

21. Juli 2024

Karhorn (2.416 m) – Lechtaler Alpen

Von Warth am Arlberg nehmen wir den Steffisalp Express, der uns ein paar Höhenmeter abnimmt. Auf dem Weg zum Klettersteig können wir praktisch im Vorbeigehen noch das Warther Horn (2.256 m) mitnehmen.

Der Klettersteig ist mäßig schwierig (C), aber eine pfiffige Route mit herrlichen Ausblicken (Zugspitze, Wildspitze, Seehorn, Säntis).

Geeignet: auch für Einsteiger mit Bergerfahrung, Trittsicherheit und Schwindelfreiheit sind Voraussetzung.

Technik | Kondition



Tourenleiter

Christian Riske | Markus Neumeir

Anmeldung

chrisriske803@gmail.com

☎ 0151 41251108

Anmeldeschluss

06. Mai 2024

Treffpunkt | Abfahrt

DAV Vereinsheim | 06:00 Uhr

Sonstiges

> maximal 6 Teilnehmer

GEHEN, SICH BEWEGEN,
AUF EINEN BERG STEIGEN
UND WIEDER ABSTEIGEN -
DAS IST EINE PARALLELE
ZUM LEBEN.

SO GESEHEN HAT DER BERG GROSSE
SYMBOLKRAFT UND BEDEUTUNG.

(Peter Habeler)

KLETTERN

Kondition			
Höhenmeter gesamt	< 800 Hm	800–1.200 Hm	> 1.200 Hm
Gehzeit pro Tag	< 5 Stunden	5–7 Stunden	> 7 Stunden
Technik			
Anforderungen	< IV Geringe bis mittlere Schwierigkeiten. Keine hohen klettertechnischen Ansprüche. Kurze steilere Passagen. Zusätzlich Kenntnisse in Kletter- und Sicherungstechnik.	IV – V Große bis sehr große Schwierigkeiten. Grundlagen der Klettertechnik. Längere steilere Kletterpassagen. Zusätzlich Kenntnisse in Kletter- und Sicherungstechnik.	> VI Überaus große Schwierigkeiten. Beherrschen des jeweiligen Klettergrats der Tour. Lange steile Kletterpassagen. Zusätzlich Kenntnisse in Kletter- und Sicherungstechnik.

Klettern

24. Februar 2024

Winterklettern in den Bayerischen Voralpen

Je nach Verhältnissen und Leistungsstand der Teilnehmer werden wir uns ein Kletterziel aus dem reichhaltigen Angebot dieser speziellen Spielart aussuchen.

Z. B. Nordseite Jochberg (z. B. „Mittleres Gully“ WI3-4), Heimgarten (z. B. „Heimgartensymphonie“ M6), Säuling („König von Schottland“ M4), Geierköpfe „Direkte Nordwand“ M4-5/WI4) u. ä.

Technik | Kondition



Tourenleiter

Martin Oswald

Anmeldung

oswald@fos-kaufbeuren.de

Anmeldeschluss

15. Januar 2024

Treffpunkt | Abfahrt

je nach Ziel ca. 7:00 Uhr vor Ort

Sonstiges

- > maximal 2 Teilnehmer | > Anforderungen: Grundkenntnisse im Klettern von Mehrseillängenrouten; Klettern von gut gesicherten Routen im Klettergarten im 5 Grad UIAA, Gehen mit Steigeisen. |
- > Kosten: Fahrtkosten | > Ausrüstungsliste folgt nach Anmeldung.

14. April 2024

Dohlenfels Südgrat / Weißer Grat Klettern von Mehrseillängenrouten in Konstein

Wir werden uns die wenigen aber durchaus lohnenden Mehrseillängenrouten in Konstein zu Gemüte führen.

Technik | Kondition



Tourenleiter

Martin Oswald

Anmeldung

oswald@fos-kaufbeuren.de
(Anmeldung nur per Mail)

Anmeldeschluss

1. April 2024

Treffpunkt | Abfahrt

Konstein Parkplatz Sportheim | 9:00 Uhr

Sonstiges

- > maximal 2 Teilnehmer
- > Kosten: Fahrtkosten.

21. September 2024

Klettern in den Ammergauer Alpen

Je nach Wetter und Leistungsstand der Teilnehmer werden wir uns ein Kletterziel um die Kenzenhütte aussuchen.

z.B. Geiselstein: „Südverschneidung“ IV oder „Ballisto“ 6+; Krähe Nordwand: "Born to Be Wild" 6+; Hochplatte Nordseite: Peißenberger Alpinklettergarten 6+, „Sepp's Wanderweg“ 7- o. ä..

Technik | Kondition



Tourenleiter

Martin Oswald | Matthias Widmann

Anmeldung

oswald@fos-kaufbeuren.de

Anmeldeschluss

15. August 2024

Treffpunkt | Abfahrt

Halblech, Kenzenparkplatz | 7:30 Uhr (je nach Ziel)

Sonstiges

- > maximal 2 Teilnehmer pro Tourenleiter
- > Anforderungen: Grundkenntnisse im Klettern von Mehrseillängenrouten; Klettern von gut gesicherten Routen im Klettergarten im 5 Grad UIAA
- > Kosten: Fahrtkosten zur Kenzenhütte Bus- bzw. E-Bike Kosten.
- > Ausrüstungsliste folgt nach Anmeldung.

HINWEIS

Newsletter abonnieren!

Über unsere Homepage www.dav-aichach.de/service/newsletter kann der Newsletter unserer Sektion abonniert werden. Einfach anmelden, dann erhält man aktuelle Informationen zu Terminen oder Aktionen, die eventuell nicht im Jahresprogramm aufgeführt sind.



1.



2.



3.



4.



5.



6.




7.



8.



9.



10

2., 4., 5. Lawinenkurs für Einsteiger,
Silvretta 1., 3. Schneeschuhtour,
Scheinbergspitze 6.-10. Skitouren-
kurs/Abfahrtstraining, Kühtai

1.



2.



3.



4.



5.





6.



7.



8.



9.

1. – 3. Skihochtour auf den Großvenediger 4., 5. Tourenwochenende im Viggartal, Meissner Haus 6. – 9. Rofan- und Seekarspitze, Achensee





3.



4.



6.



7.



10.



11.

1. Namloser Wetterspitze, Lechtaler Alpen 2., 3. Aiplspitz – Berg meets Whiskey 4. Nagelfluhkette 5. Friederspitz 6. Sarntaler Höhenweg, 7. Wendelstein 8.–10. Alpenüberquerung 11. Seekarkreuz

1.





3.



4.



6.



7.





10.



11.

1., 2., 5., 6., 9. Piz Buin und Dreiländerspitze,
Silvretta 3., 4., 6., 7., 10., 11. Patteriol und
Scheibler, Verwall





3.



4.



6.



7.



10.

1., 5., 8. Ladies-Tour, Silvretta 2., 3., 4., 6.,
7., 9., 10. Klettersteige, Rosengarten

Servus liebe Mountainbiker,

wieder geht eine super Saison zu Ende und wir hatten gut zu tun, die Touren für 2024 zu planen.

Der geplante Tourstart 2023 mit der Erzherzog-Johann-Reibn fiel wegen anhaltendem Regen erstmal ins Wasser. Nachdem wir aber samt Rädern schon vor Ort waren, wurde aus der Runde um den Tegernsee kurzum eine Wanderung auf den Leonhardstein. Hier waren zwar auch alle kräftig nass, aber wenigstens nicht ganz so dreckig wie auf dem MTB.

Dafür belohnte uns das restliche Jahr mit fast anhaltend schönem Wetter.

Ein besonderes Highlight war heuer sicher unsere Fahrt ins Val di Non. Hier starteten im Spätsommer Mountainbiker + Rennradfahrer gemeinsam eine Rundtour durch das Nonstal. Diese ging auf einsamen Single Trails quer durchs Tal und die Weinberge. Parallel zu den Mountainbikern waren die Rennrad-Mädls unterwegs. Hier wurde die Anfahrt zum Berg mit dem Rennrad bewältigt und bei mehreren Bergtouren Gipfel z. B. der Monte Laugen oder der Penegal erkundet.

Abends traf man sich dann gemeinsam in der Unterkunft bei einheimischen Spezialitäten inklusive Weinverkostung.

Schon den Monat zuvor waren wir auf einer nicht weniger spannenden Alpenüberquerung von Gries am Brenner bis zum Gardasee unterwegs. Darunter auch 3 starke Nachwuchsbiker mit 10, 11 und 12 Jahren. Einen ausführlichen Vortrag dazu gibt's am DAV Hüttenabend am 15. März 2024.

Auch für 2024 ist wieder eine Alpenüberquerung geplant. Diesmal mit komplett neuer Route vom Ötztal zum Gardasee. Mit dabei sind einige Klassiker wie z. B. das Rabbijoch oder der Tremalzo, die man als Mountainbiker einfach gefahren sein muss. Ähnlich wie im Vorjahr ist die Tour etwas leichter und die Anstiege können dabei mit Bus + Lift verkürzt werden, sodass nicht nur Erwachsene, sondern auch Eltern mit „fitten“ Kindern herzlich willkommen sind.

Wir freuen uns auf weitere gemeinsame Touren und verbleiben mit einem kameradschaftlichem „Happy Trails“

Christian und Alex

Alexander Vogt

- > **Funktion:**
Ansprechpartner MTB-Touren
 - > **Kontakt:**
☎ 0170 9297289
alexander.vogt@dav-aichach.de
 - > **Anmeldung,
DAV-MTB-WhatsApp-Gruppe:**
☎ 0170 9297289
-



Christian Treml

- > **Funktion:**
Ansprechpartner MTB-Touren
- > **Kontakt:**
☎ 0152 08585135
ctr-dav@gmx.de



HINWEIS

Nachdem es bei uns keine eigene Kinder/ Jugendgruppe fürs Mountainbike gibt, möchten wir hier die Gruppe des RSC Aichach vorstellen.

Hier wird in lockerer Runde jeweils am Samstag eine MTB-Tour gefahren. Treffpunkt ist am Stadtplatz in Aichach beim Brunnen.



Anmeldung über:

Peter Tyroller ☎ 0179 2004271

| Peter Regauer ☎ 0160 97588638

MOUNTAINBIKE

Kondition			
Höhenmeter gesamt	< 800 Hm	800–1.500 Hm	> 1.500 Hm
Länge der Tour	< 35 km < 4 Std. Fahrzeit	35 km–50 km 4-6 Std. Fahrzeit	> 50 km > 6 Std. Fahrzeit
Technik			
Anforderungen	<p>S0-S1 Loser Untergrund möglich, kleine Wurzeln und Steine. Kleine Hindernisse, Wasserrinnen, Erosionsschäden. Fahrtechnische Grundkenntnisse nötig.</p>	<p>S2, vereinzelt S3 Untergrund meist nicht verfestigt, größere Wurzeln und Steine flache Absätze und Treppen. Fortgeschrittene Fahrtechnik notwendig.</p>	<p>S3 Verblockt, viele große Wurzeln/Felsen, rutschiger Untergrund, loses Geröll. Hohe Absätze. Sehr gute Bike-Beherrschung nötig.</p>



Mountainbike

20. April 2024

Saisoneröffnungstour Altmühltal-Steige

Wir starten im Schambachtal (Nähe Arnsberg) und nehmen in einem ständigen Auf und Ab gleich den technisch anspruchsvollen Dachs- und Rauchenbergsteig unter die Stollen. Über diverse Trails biken wir weiter bis zum Michelsberg bei Kipfenberg. Nach einer kleinen Brotzeit stehen weitere technische Schmankerl auf der Liste, bis wir schließlich, am Mittelpunkt Bayerns vorbei, den wohl längsten Flow-Trail des Altmühltals, den Kressensteig angehen. Zum Abschluss gönnen wir uns einen Rundblick von einem Römerwachturm bei Kipfenberg.

Technik | Kondition



Tourenleiter

Alexander Vogt

Anmeldung

alexandervogt@dav-aichach.de | ☎ 0170 9297289

Anmeldeschluss

13. April 2024

Treffpunkt | Abfahrt

Sielenbach | 07:00 Uhr

Sonstiges

maximal 5 Teilnehmer | Fahrt mit dem Vereinsbus

01. Juni 2024

Bei den „spitzen“ Schwaben

Rund um Geislingen an der Steige befindet sich ein wahres El-Dorado für Liebhaber technisch anspruchsvoller Trails. Diese lassen sich zu einem schier endlosen Auf und Ab kombinieren, wobei es abwärts meist viele Spitzkehren zu meistern gilt.

Mittags kehren wir auf der Ruine der Burg Helfenstein ein.

Technik | Kondition



Tourenleiter

Alexander Vogt

Anmeldung

alexandervogt@dav-aichach.de | ☎ 0170 9297289

Anmeldeschluss

25. Mai 2024

Treffpunkt | Abfahrt

Sielenbach | 07:00 Uhr

Sonstiges

maximal 5 Teilnehmer | Fahrt mit dem Vereinsbus

22. Juni 2024

Endlich in die Berge – Immenstadt im Allgäu

Von Immenstadt fahren wir zunächst auf Teer und Schotter Richtung Kemptener Naturfreundehaus. Weiter geht es zusehends steiler, teilweise schiebend, hinauf auf Eckhalde und Himmelseck. Nach einer kurzen Rast folgt ein anspruchsvoller Trail (teils S3) hinab zur Alpe Kuhschwand, auf der wir zur Brotzeit einkehren.

Gestärkt fahren wir auf den gegenüberliegenden Höhenzug und starten den zweiten, technisch weniger anspruchsvollen Teil mit der Salmaser Höhe. Von dort geht es mit tollen Ausblicken auf dem Höhenzug zurück zum großen Alpsee und nach Immenstadt.

Technik | Kondition



Tourenleiter

Alexander Vogt

Anmeldung

alexandervogt@dav-aichach.de

☎ 0170 9297289

Anmeldeschluss

15. Juni 2024

Treffpunkt | Abfahrt

Sielenbach | 07:00 Uhr

Sonstiges

maximal 5 Teilnehmer |
Fahrt mit dem Vereinsbus

30. Juni 2024 –
06. Juli 2024

Trans Slowenien von Kärnten aus über die Julischen Alpen an die Adria

Nach erfolgreicher Erstdurchquerung 2022 starten wir eine neue Tour durch Slowenien ans Mittelmeer. Diesmal kommen wir dabei in unbekannte Regionen im mittleren Teil von Slowenien.

Los geht's in Petzen am längsten Flow Trail Europas mit ca. 12 km. Über die Hirtensiedlung Velika Planina kommen wir zur Hauptstadt Ljubljana. Auf abenteuerlichen Wegen gelangen wir von dort aus weiter nach Koper. Das letzte Stück führt dabei an spektakulären Klippen entlang der Steilküste nach Piran.





Entsprechende Kondition schon im Frühjahr ist Voraussetzung für diese Tour. Dank Begleitung des DAV Tourenbus können die Etappen auch etwas verkürzt werden.

Technik | Kondition



Tourenleiter

Christian Tremel

Anmeldung

ctr-dav@gmx.de | ☎ 08257 990057

Anmeldeschluss

01. März 2024

Treffpunkt | Abfahrt

DAV Vereinsheim | 06:00 Uhr

Sonstiges

- > maximal 6 Teilnehmer
- > Kosten: für Verpflegung/ Übernachtung ca. 100,-/Tag
- > mit Gepäcktransport/Begleitfahrzeug

**SPARGELHOF
LOHNER**

So schmeckt die Heimat ...

Der von beiden Brüdern Georg und Josef Lohner geführte Spargelhof liegt im bayerischen Inchenhofen zwischen Schrobenhausen und Aichach. Auf den Spargelanbauflächen rund um Inchenhofen wird seit mehreren Generationen Spargel angebaut. Die Landwirtschaft und somit auch der spezialisierte Spargelanbau ist in der Familie Lohner ein erlerntes und geschätztes Handwerk. Mit Verkaufshütten rund um Bayern und Baden Württemberg wird zur Spargelzeit das Königsgemüse in bester Qualität angeboten.

**Alle Infos, wo Sie unseren Leckeren Lohner Spargel kaufen können,
finden Sie zur Saison auf unserer Homepage www.spargelhof-lohner.de**

Spargelhof Lohner · In der Au 1 · 86570 Inchenhofen
Telefon 08257 / 99 79 30 · www.spargelhof-lohner.de




23.–28. August 2023 **Alpenüberquerung
mit dem MTB für Anfänger
Ötztal – RIVA**

In 5 Tagen mit dem MTB an den Gardasee – auch 2024 gibt es eine leichte Alpenüberquerung.

Wir starten im Ötztal und überqueren das Timmelsjoch in Richtung Passeiertal. Von dort geht's über Meran zum Viglloch und hinab ins Ultental.

Über das Rabbijoch kommen wir ins Val di Sol und an den Idrosee. Am letzten Tag fahren wir den Klassiker am Lago schlechthin – den Passo Tremalzo.

Hier erwarten uns unvergessliche Momente und ein grandioses Panorama auf der Einfahrt nach Riva. Dort haben wir ausreichend Zeit zum Baden, bevor es am nächsten Tag mit dem Zug wieder zurückgeht.

Bei passenden Stellen werden immer mal wieder kleine Fahrtechnikübungen eingelegt. Längere Etappen verkürzen wir mit Lift/Bus/Bahn. Die Tagesetappen haben jeweils ca. 50-80 km und 500–1.000 hm. Entsprechend Kondition sollte also vorhanden sein.

Die Tour ist auch für Eltern mit Kindern geeignet, die schon etwas Erfahrung am MTB mitbringen.

Technik | Kondition



Tourenleiter

Christian Tremel

Anmeldung

ctr-dav@gmx.de

☎ 08257 990057

Anmeldeschluss

01. April 2024

Treffpunkt | Abfahrt

DAV Vereinsheim | 07:30 Uhr

Sonstiges

- > max. 6 Teilnehmer
- > Kosten: für Verpflegung/Übernachtung ca. 100,-€/Tag
- > kein Gepäcktransport/Begleitfahrzeug
- > Besprechung der Tour + Voraussetzungen dafür
Anfang Mai

19.–22. Sept. 2024

Mountainbike Festival Brixen + Gasslörggelen Klausen

Wir besuchen das Bike Festival in Brixen. An vier Tagen verwandelt sich die Altstadt von Brixen in ein riesiges MTB Expo Gelände und man kann alles bestaunen, was es an Neuigkeiten am Bike-Markt gibt.

Donnerstag/Freitag testen wir die neuesten Mountainbikes + Equipment direkt auf den Trails am Plose. Einfach ideal für jeden, der ein neues Bike sucht bzw. auch andere Räder probefahren möchte.

Am Samstag geht´s dann mit den eigenen Rädern aufs Latzfonser Kreuz und auf einem schier endlosen Trail mit ca. 1800 Tiefenmetern direkt nach Klausen. Dort findet in der Altstadt das Gasslörggelen statt und wir lassen den Abend bei Südtiroler Spezialitäten ausklingen.

Je nach Zustand fahren wir dann am Sonntag eine Tour zum Abschied und machen uns auf den Weg zurück.

Technik | Kondition**Tourenleiter**

Christian Tremel

Anmeldung

ctr-dav@gmx.de

☎ 08257 990057

Anmeldeschluss

01. März 2024

Treffpunkt | Abfahrt

DAV Vereinsheim | 06:00 Uhr

Sonstiges

- > maximal 7 Teilnehmer
- > Anmeldeschluss beachten
- wg. Reservierung der Unterkünfte!

<https://www.mountainbike-testival.de/>

DAS LEBEN IST WIE RADFAHREN.
DU FÄLLST NICHT, SOLANGE DU
IN DIE PEDALE TRITTS!

21. September 2024 **Blindseetrail & Hochtörlhütte**

Wir parken hinter Garmisch und fahren zunächst den Radweg bis Lermoos. Nach fordernder Auffahrt am Grubigstein (alternativ mit der Seilbahn) starten wir auf ca. 1.700 m mit dem eigentlichen Highlight, dem Blindseetrail.

Anspruchsvoll (S2, mit ein paar S3 Stellen), aber gut fahrbar, erhaschen wir wunderschöne Blicke ins Wetterstein und auf den Blindsee, in den wir je nach Lust und Laune springen werden (Badesachen nicht vergessen).

Im Tal angekommen rollen wir zurück nach Ehrwald, wo die Auffahrt zur Hochtörlhütte ansteht. Von dort geht es auf einem etwas schwierigeren Trail (S2, mit mehreren S3 Stellen) über den Eibsee zurück zum Auto.

Technik | Kondition



Tourenleiter

Alexander Vogt

Anmeldung

alexander.vogt@dav-aichach.de

☎ 0170 9297289

Anmeldeschluss

14. September 2024

Treffpunkt | Abfahrt

Sielenbach | 07:00 Uhr

Sonstiges

maximal 5 Teilnehmer | Fahrt mit dem Vereinsbus
Badesachen einpacken – wir springen in den Blindsee und/oder Eibsee.

12. Oktober 2024 **Rund um den Tegernsee**

Wir starten in Rottach-Egern und erkämpfen uns in einer schweren Teer-/Schotter-Auffahrt den auf 1.500 m liegenden Sattel zwischen Wallberg und Setzberg.

Nach kurzer Verschnaufpause fahren wir über die Touristenpiste Richtung Tegernsee, biegen dann aber zügig in einen schönen, recht ruppigen Trail ein. An der Talstation der Wallbergbahn angekommen, fahren wir Richtung Wildbad Kreuth. An der Abzweigung zur Schwarztannenalm folgt die Auffahrt zu selbiger. >>>



Nach dem Einkehrschwung treten wir nochmals gut 400 Hm hinauf, um uns schließlich in den Hirschbergtrail zu stürzen. Auf diesem tollen Flow-Trail geht es rasant bergab bis nach Kreuth und zurück zum Auto.

Technik | Kondition



Tourenleiter

Alexander Vogt

Anmeldung

alexandervogt@dav-aichach.de | ☎ 0170 9297289

Anmeldeschluss

05. Oktober 2024

Treffpunkt | Abfahrt

Sielenbach | 07:00 Uhr

Sonstiges

maximal 5 Teilnehmer | Fahrt mit dem Vereinsbus

12.–13. Oktober 2024 **Trailspaß rund um den Plansee – Saisonabschluss 2024**

Zum Saisonabschluss 2024 begeben wir uns auf eine Runde um den Plansee.

Von Ehrwald aus geht es auf die bei Bikern eher unbekannte Tuftlalm + Gartneralm gegenüber. Weiter kommen wir entlang der Fernpassestraße über den Alpsee auf die Fritz Putz Hütte.

Die Highlights der Tour erwarten uns dann am nächsten Tag. Beginnend mit dem Schützensteig hinunter zum Plansee folgt danach der Stepberg Alm Trail. Sämtliche Trails erfordern geübte Fahrtechnik auf S2/ S3 Niveau.

Technik | Kondition



Tourenleiter

Christian Tremel

Anmeldung

ctr-dav@gmx.de

☎ 08257 990057

Anmeldeschluss

01. Mai 2024

Treffpunkt | Abfahrt

DAV Vereinsheim | 07:00 Uhr

Sonstiges

gesamt ca. 3.700 hm + 115 km (in zwei Tagen)
auch E-MTB's dürfen mit

1.



2.



6.



5.



9.





3.



4.



7.



10.



11.

1. Montiggler See 2. Sattelbergalm
 3. Brenner Grenzkamm 4., 5. Gardasee
 6., 9. Tuxer Joch 7. Lago di Toblino
 10. Davos 11. Kalterer See





Val di Non: Mit MTB, Rennrad & zu Fuß

Val di Non – viele sind schon auf dem Weg zum Gardasee daran vorbeigefahren, doch nur die wenigsten waren dort. Das Nonstal ist im Osten über den Mendelpass erreichbar und grenzt im Süd-Westen an die Dolomiti Brenta.

10 Mitglieder des DAV Aichach machten sich auf eine Rundtour durch dieses grandiose Tal. Vom tiefsten Punkt auf 248 Metern in der Rotaliana-Ebene bis zum Dach der Tour am Monte Roen (Mendelkamm) auf über 2.100 Metern, wurden alle Vegetationsstufen durchfahren. Quer durch Weinberge und einsamen Single Trails legte man so in 4 Tagen ca. 180 km + 6.000 Hm zurück.

Parallel zu den Mountainbikern war die Rennrad-Mädls Gruppe unterwegs. Diese erkundete bei mehreren Bergtouren Gipfel wie z. B. den Monte Laugen und den Penegal. Abends traf man sich dann gemeinsam in der Unterkunft bei einheimischen Spezialitäten inklusive Weinverkostung.

Liebe Kids & liebe Teenies,

letztes Jahr gab es erneut ein paar Ausflüge, beispielsweise einen Ausflug zu verschiedenen Kletteranlagen oder auch zu verschiedenen Wettkämpfen.

Bei der 125-Jahr-Feier wurde für die Kids ein Geocaching veranstaltet, das allen große Freude bereitet hat. Auch 2024 werden wieder einige Aktivitäten geplant sein.

Unseren Kindern und Jugendlichen steht, wie allen unseren Mitgliedern, unsere Boulder- und Kletteranlage im Vereinsheim an der Münchener Straße 79 zu den normalen Öffnungszeiten zur Verfügung.

Außerdem bieten wir in verschiedenen Altersstufen (6–16 Jahre) Jugendgruppen an. In den Gruppenstunden geht es neben einer verantwortungsvollen Ausübung des Bergsports unter anderem um die Förderung der Persönlichkeitsbildung des jungen Menschen, die Erziehung zu umweltbewusstem Denken und Handeln, Vermittlung sozialer Verhaltensweisen und Ermutigung zum Engagement.

Aktuell gibt es keine Warteliste. Sollte ein Platz in den Jugendgruppen frei sein, so wird dieser auf unserer Homepage veröffentlicht.

Damit wir auch in Zukunft Jugendgruppen in verschiedenen Altersstufen und Ausflüge anbieten können, freuen wir uns über neue Jugendleiter, die uns tatkräftig unterstützen. Weitere Informationen sind bei mir erhältlich. Ihr dürft mich gerne anmailen.

Eure Marina Brugger



Marina Brugger

- > **Funktion:**
1. Jugendreferentin
- > **Kontakt:**
marina.brugger
@dav-aichach.de



Lea Artner

- > **Funktion:**
Jugendleiterin
,Gämse und
Steinadler'
- > **Kontakt:**
le-ar15@web.de



Jasmin Aidelsburger

- > **Funktion:**
Kassierin
- > **Kontakt:**
jasmin.aidelsburger
@dav-aichach.de



Lukas Lechner

- > **Funktion:**
Schriftführer,
Jugendleiter
,Klettereulen'
- > **Kontakt:**
lukas-lechner
@gmx.de



Kathi Schwabinger

- > **Funktion:**
2. Jugendreferentin
- > **Kontakt:**
katharina.schwibinger
@dav-aichach.de



Martin Hollfelder

- > **Funktion:**
Betreuer
,Gämse'
- > **Kontakt:**
hollfelder_martin
@yahoo.de



Luise Hollfelder

- > **Funktion:**
Jugendleiterin
,Gämse und
Steinadler'
- > **Kontakt:**
luise.mia2007
@gmail.com



Ida Markowski

- > **Funktion:**
Betreuerin
,Wolperdinger'
- > **Kontakt:**
ida.ma@gmx.de

Bouldercup 2023



Kletter- und Boulderanlage

Tarife:

	Mitglied Sektion Aichach	Mitglied Alpenverein	Nicht- mitglied
Kinder bis 13 Jahre	» 0,50 €	» 1,00 €	» 2,00 €
Jugendliche bis 19 Jahre	» 1,00 €	» 2,00 €	» 4,00 €
Erwachsene ab 20 Jahre	» 2,00 €	» 3,00 €	» 6,00 €

Ausleihgebühr für Kletterschuhe pro Person und Abend	» 0,50 €
Schulklassen Gruppen pro Person bzw. nach Vereinbarung	» 3,00 €
Sektionsmitglieder erhalten beim Erwerb einer 10er-Karte	» 25 % Rabatt

Anmeldung bei Kathi Schwibinger | katharina.schwibinger@dav-aichach.de

Geöffnet: **Montag** » 19:00–21:00 | **Mittwoch** » 18:30–21:00
Freitag » 17:00–19:00 | **Feiertags** geschlossen!

Anschrift: Kletter-/Boulderanlage, Münchener Str. 79, 86551 Aichach



AUSBILDUNG

„AusBildung“ ist wichtig – deshalb investieren wir!

Um euch weiterhin ein vielseitiges, buntes Programm bieten zu können und auch in punkto Sicherheit auf dem neuesten Stand zu bleiben, ist uns die **Aus- und Fortbildung unserer Tourenleiter/innen** ein riesengroßes

Anliegen. Durch den DAV-Hauptverein konnten wir in den vergangenen Jahren bereits viele engagierte Bergsteiger ausbilden lassen. Dadurch profitiert sowohl ihr als Sektionsmitglieder/Tourenteilnehmer, als auch wir als Sektion.

Wenn Du interessiert bist, melde dich bei unserem Ausbildungsreferenten!

Kinder- & Jugendprogramm



21. – 23. Juni 2024

Kletterkurs am Fels für Kinder und Jugendliche



Du kletterst in der Halle und möchtest nun gerne raus an den Fels. Wir fahren je nach Wetterlage gemeinsam an einen Campingplatz am Fels und schlagen dort unser Lager auf.

Kursinhalte:

Materialkunde, Clippen am Fels, Durchfädeln und Abseilen, Klettertechniken am Fels und natürlich jede Menge Spaß und Freude am Klettern.



Technik | Kondition

Kursleitung

Ines Rampf | Cindy Birr

Anmeldung

inesrampf@arcor.de | ☎ 0178 5246249
cindy_birr@web.de

Anmeldeschluss

10. Juni 2024

Treffpunkt | Abfahrt

DAV Vereinsheim | 13:30 Uhr

Sonstiges

Voraussetzung:

Kenntnis der Sicherungstechnik in der Halle. Idealerweise hast du den Topropeschein oder sogar den Vorstiegschein in der Halle gemacht.

Kosten: Anfahrt (anteilig mit dem Vereinsbus) |
Campingplatz, Verpflegung

Ausrüstungsliste folgt nach Anmeldung





1., 2.
Ausflug der "Berggymen"
in die Augsburgur Kletterhalle

3.
"Salamander" in Action.

4.
"Steinader" beim Bouldern

5., 6.
Bouldercup 2023

7.
"Klettereulen" beim Yoga



Liebe Senioren,

ich möchte euch hier das Funktionieren unserer Seniorengruppe erläutern.

Wir werden von einigen anderen Sektionen beneidet, weil es gelungen ist, ein sehr freies System zu entwickeln, das optimal auf Wetterbedingungen reagiert und keine An- oder Abmeldung erfordert.

So kann jeder auch noch am Abend vorher spontan entscheiden, ob er mitgehen will oder nicht. Durch die Konzentration auf wenige Fahrzeuge sind wir sehr ökologisch, aber auch ökonomisch organisiert.

Es läuft folgendermaßen ab:

Die Tourenleiter einigen sich, wer die nächste Tour führt. Der Termin ist in der Regel unter der Woche und wird in Abhängigkeit vom Wetter festgelegt. Die Mitteilung über **Termin, Verlauf, Ziel und Startzeitpunkt erfolgt zwei bis vier Tage vorher über Mail**. Deshalb ist die Voraussetzung eine Mailadresse des Teilnehmers, wobei die nicht unbedingt eine eigene sein muss. Er sollte eben vom Mailinhaber informiert werden.

Bei über 100 Registrierten ist es unmöglich, irgendwelche Terminwünsche wie ‚nie am Donnerstag‘ oder ‚möglichst am Dienstag‘ zu berücksichtigen. Die **Teilnehmerzahl bewegt sich zwischen 15 und 30 pro Wanderung**. Eine Begrenzung der

Teilnehmerzahl ist nur in Ausnahmefällen nötig und wird dann bekannt gegeben. Ebenso keine An- oder Abmeldung. Wer da ist, fährt mit. Wer unpünktlich ist, bleibt daheim.

Treffpunkt ist fast immer der Parkplatz zwischen Tennisplatz und HIT.

Dort wird entschieden, wer fährt. Wir bemühen uns stets, **vier, maximal fünf Leute in ein Auto** zu bringen. Teilweise fahren auch ein privater Kleinbus und der DAV-Kleinbus. Die Fahrtkosten betragen 0,075 € pro gefahrenem Kilometer pro Teilnehmer. Also für Bergtouren meist 20 € plus eventuell Bergbahnen oder andere erforderliche Transportmittel wie Linienbusse. Bei Flachlandtouren auch mal Eintrittsgebühren.

Ein Treffen am Startpunkt der Wanderung in den Bergen ist auch möglich. Es sollte jedoch der Tourenleiter informiert sein, weil wir sonst nicht auf einen fehlenden Teilnehmer reagieren können. Jeder wandert auf eigenes Risiko. Eine **Mitgliedschaft im DAV setzen wir voraus**.

Zu einer Teilnahme zur Probe ohne Mitgliedschaft ist jeder herzlich eingeladen. Dafür ist eine Meldung an einen der Tourenleiter erforderlich.

Touren finden in der Regel alle 14 Tage statt und können unterschiedlich ausfallen.

Deshalb werden die Tour und ihre Schwierigkeiten sehr ausführlich in der Einladungsmail beschrieben, sodass jeder einschätzen kann, ob diese für ihn ‚okay‘ ist. Der jeweilige Tourenleiter, der die Tour kennt, kann gerne um Auskunft angefragt werden.

600 bis 800 Hm sind üblich. Es können auch mal 1000 werden. Die Entfernungen gestalten sich nach den Höhenmetern und betragen 8 bis 18 km. Die Touren starten meist gegen 07:00 Uhr in Aichach (circa 9:00 Uhr in den Bergen) und dauern circa bis 15:00 oder 16:00 Uhr, inklusive einer Einkehr.

Ab Spätherbst bis meist in den Mai hinein lohnen sich Bergtouren nicht, sodass wir in der näheren Umgebung oder im Altmühltal-Donau-Ries wandern und meist erst um 13:00 Uhr starten. Ausnahmen sind Wintertouren im Bereich Januar bis März, die in erheblichem Maß von der Wetterlage abhängig sind.

Grundlage aller Touren sind die Mailinformationen, welche die wichtigsten Infos enthalten.

Ich denke, wir sind eine sehr unterhaltsame, gute Gruppe mit ähnlichen Interessen und wir freuen uns über jeden neuen Teilnehmer, der mit Vornamen und dem Du begrüßt wird.

Euer Horst Penthaler

ANSPRECHPARTNER



Horst Penthaler

> Kontakt:

☎ 08251 3712

☎ 0176 10151976

horst.penthaler

@dav-aichach.de



Friedhelm Pauli

> Kontakt:

☎ 08257 928357

friedhelm.pauli

@dav-aichach.de



Ludwig Gottschalk

> Kontakt:

☎ 0163 6907332

ludwig.gottschalk

@dav-aichach.de



Uwe Reinhardt

> Kontakt:

☎ 01520 8524734

uwe.reinhard

@dav-aichach.de



Info für Seniorenwanderer in der DAV Sektion Aichach

1. Es sind Gemeinschaftstouren. Alle Teilnehmer wandern in Eigenverantwortung.
2. Wir erwarten von Wanderern, die an höheren Bergtouren teilnehmen wollen, dass sie Mitglied im DAV werden. Dadurch sind sie automatisch bei Bergunfällen versichert und die Kosten für einen Hubschrauber sind abgedeckt. Ohne Versicherung ist die Entscheidung, eine Rettung anzufordern schwierig, weil die Kosten einer solchen 4.000 bis 5.000 € erreichen, die der Betroffene zahlen muss.
3. Während der Wanderung werden Bilder gemacht, die auch veröffentlicht werden. Wer das nicht möchte, muss bitte bei Antritt der Wanderung den Organisator darüber informieren. Ansonsten gilt die Veröffentlichung als erlaubt.
4. Wir treffen uns zum Start circa alle 14 Tage am Parkplatz beim Tennisclub (HIT). Die Startzeit und der Treffpunkt kann unterschiedlich sein und wird im Einladungsmail bekannt gegeben. Ebenso eine Beschreibung von Wanderung und Ziel sowie der Fahrtroute, der ungefähren Kilometer, der zu bewältigenden Höhenmeter und auch die jeweils geltenden Corona Vorschriften.
5. Wir bilden Fahrgemeinschaften mit einer Kostenbeteiligung von 0,075 € pro gefahrenem Kilometer. Bei einem direkten Ansteuern des Treffpunkts am Wanderort bitten wir um eine entsprechende Meldung an den Organisator.
6. Nach oder während der Wanderung ist in der Regel eine Einkehr vorgesehen.
7. Hunde sind auf Wanderungen nur dann geduldet, wenn dies in der Einladung steht, sie an der Leine geführt werden und der Kot gesammelt wird. Hundekot ist auf Weideflächen eine tödliche Gefahr für die Tiere und wir vom DAV wollen Vorbild sein und nichts verunreinigen.



Westliches Geierköpfe (2.143 m) + Schönjöchle (1.661 m)

Ganz schön „knackig“, diese Seniorentour oberhalb des Plansees in den Ammergauer Alpen. Während drei unserer Senioren sich mit einer Umrundung des Plansees – einschließlich einer kurzen Schwimmeinlage – begnügten, machten sich die anderen siebzehn Teilnehmer auf in Richtung des Westlichen Geierköpfles (2.143 m). Von der auf ca. 1.000 Metern gelegenen Musteralm am Plansee ging es bei hochsommerlicher Hitze recht steil und schweißtreibend zunächst durch Schatten spendenden Mischwald bis zur Zwerchenbergalpe (1.600 m), an der ein frisches Quellwasser spendender Brunnen für eine willkommene Abkühlung sorgte. Auch der weitere, ebenfalls steile Aufstieg, zunächst durch weite Latschenfelder und dann über Schrofengelände am Gratrücken entlang, erforderte vollen Einsatz, bis nach insgesamt dreieinhalb Stunden der Gipfel erreicht war.

Belohnung war eine grandiose Rundumsicht auf die benachbarten Bergketten und ins Tal. Hinunter ging es dann wieder zur ersehnten „Tankstelle“ (s.o.), bevor ein hundert Höhenmeter Gegenanstieg zum Schönjöchle (1.661 m) hinauf führte. Auch von hier aus ergab sich ein fantastischer Blick auf den tief unten liegenden, fjordartigen Plansee und Umgebung. Der restliche Abstieg zeigte sich noch steiler als der Aufstieg und erforderte große Aufmerksamkeit um auf den abschüssigen Passagen das Gleichgewicht zu halten. Nach Ankunft am Ausgangspunkt – gut zwölf Kilometer und mehr als 1200 Höhenmeter waren zurückgelegt – konnten alle an der Musteralm mit Kaiserschmarrn, Käsekrainern, Aprikosenkuchen und sonstigen Köstlichkeiten ihre Energie-reserven wieder auffüllen.









6.



7.



9.



8.

1. Müllaktion 2. Kenzenhütte
3., 4. Solnhofen, Dollstein
5. Krinnenspitze 6., 7. Kranzberg
8., 9. Saalfelder Weg



HINWEIS

Website der DAV-Senioren!

Informationen zu den Senioren-
Aktivitäten gibts unter:
[http://dav-aichach.de/senioren/
senioren-aktivitaeten/](http://dav-aichach.de/senioren/senioren-aktivitaeten/)



6.



7.



1., 2., 3., 4., 5. Laber 6. Kramer 7. Grünten

Datenschutz

Personenbezogene Mitgliederdaten werden auf Datenverarbeitungs-Systemen der Sektion und der Bundesgeschäftsstelle des Deutschen Alpenvereins e. V. gespeichert. Eine Verarbeitung oder Nutzung dieser Daten erfolgt ausschließlich für Verwaltungszwecke. Eine Übermittlung von Mitgliederdaten an Dritte, außerhalb des DAV, findet nicht statt. Ausführlichere Infos zum Datenschutz können auf der Homepage des DAV (www.alpenverein.de/Datenschutz) nachgelesen werden.

Im Rahmen von Vereinsaktivitäten werden Fotos von Teilnehmern gemacht. Diese können vereinzelt auch veröffentlicht werden. Eine etwaige Veröffentlichung kann über das Internet (www.dav-aichach.de), im Jahresprogramm, bei vereinsinternen Veranstaltungen, im Newsletter der Sektion oder in Zeitungsartikeln (lokale Presse) erfolgen. Namen von Teilnehmern werden generell nicht veröffentlicht.

Die Einwilligung zu diesen Aufnahmen ist freiwillig. Sie gilt als erteilt, wenn nicht widersprochen wird. Die Einwilligung kann jederzeit, ohne Nennung von Gründen, widerrufen werden. Der Widerspruch kann im Rahmen einer konkreten Veranstaltung erfolgen oder jederzeit direkt an die Sektion gerichtet werden (Email: datenschutz@dav-aichach.de).

Impressum

Herausgeber: Sektion Aichach 1898 e. V. im Deutschen Alpenverein, Blumenthaler Straße 24, 86551 Aichach-Klingen, www.dav-aichach.de **Redaktion/Realisation:** Katharina Mayer
Redaktionschluss: 02.11.2023 **Fotos:** DAV Aichach **Titelbild:** Christian Tremel, „66-Kehren-Trail am Tuxer Joch“. **Hinweis:** Alle Fotos sind unter Beachtung der geltenden behördlichen Vorgaben entstanden. Alle Beiträge sind urheberrechtlich geschützt. Nachdruck nur mit schriftlicher Genehmigung der Redaktion. Gedruckt auf holzfreiem, FSC-zertifiziertem Papier **Druck:** Druckerei Joh. Walch, Augsburg **Auflage:** 1.750 Stück **Danke:** Anja Beck, Ralf Beck, Angelika Linck, Wolfgang Linck, Markus Mayer, Elisabeth Oswald, Horst Penthaler, Matthias Widmann

Geschäftsstelle

Geschäftsstelle: Sektion Aichach 1898 e. V. im Deutschen Alpenverein, Blumenthaler Straße 24, 86551 Aichach-Klingen **Vereinsheim:** Münchener Straße 79, 86551 Aichach

DIE VORSTANDSCHAFT
BEDANKT SICH...

... sehr herzlich bei den Inserenten, da sie durch ihre Inserate erheblich zur Finanzierung des Mitteilungsblattes mitgeholfen haben.

Die Mitglieder der Sektion werden gebeten, diese Geschäfte bei ihren Einkäufen besonders zu berücksichtigen!

**Besuchen Sie
unsere neue
Ausstellung!**
Gerne können
Sie einen Termin
vereinbaren.

MERZ
SCHREINEREI



MÖBEL · KÜCHEN · BÄDER · RAUMLÖSUNGEN · LADENBAU · TREPPEN
HAUSTÜREN · FENSTER · INNENTÜREN · TREPPEN · WINTERGÄRTEN · BÖDEN



Neu! Chalet-Ausbau



www.merz.bayern

Maßanfertigungen
aus unserer
Werkstatt

Hauptstraße 40 · 86551 Aichach-Obb. · Tel. 08251-82250

Mehr als nur ein Glücksmoment.



Weil Sport uns alle verbindet,

engagiert sich die Sparkassen-Finanzgruppe ganz besonders in diesem Bereich. Ob alt oder jung, Hobby- oder Leistungssport, Menschen mit oder ohne Behinderung: Wir bringen mehr Bewegung in unsere Gesellschaft. www.spk-aic-sob.de

Weil's um mehr als Geld geht.



Sparkasse
Aichach
Schrobenhausen